

Program hospodárskeho rozvoja a sociálneho rozvoja obce Klieština

Názov	Program hospodárskeho rozvoja a sociálneho rozvoja obce Klieština na roky 2015-2020
Územné vymedzenie	obec
Územný plán obce schválený	nie
Verzia	1.0
Publikovaný verejne	www.kliestina.ocu.sk





ÚVOD

Program hospodárskeho rozvoja a sociálneho rozvoja obce predstavuje strednodobý dokument stratégie trvalo udržateľného rozvoja obce Klieština v období 2015-2020 s dlhodobým výhľadom do roku 2030. Dokument predostiera smerovanie obce, ktoré má viesť k vyváženému rastu a snahe o dosiahnutie pozitívneho efektu budúcich zmien.

Programom hospodárskeho rozvoja a sociálneho rozvoja obce Klieština sa uskutočňuje podpora rozvoja na úrovni miestnej samosprávy s dôrazom na sociálnu, ekonomickú a kultúrnu sféru. Je to program cielených opatrení, navrhnutý pre oživenie sociálneho, ekonomického a kultúrneho rozvoja obce Klieština.

PHRSR predstavuje otvorený dokument, ktorý je možné dopĺňať a meniť na základe aktuálnych potrieb. Každé nové znenie nadobúda platnosť po jeho schválení obecným zastupiteľstvom. Bol spracovaný na základe Metodiky na vypracovanie Programu hospodárskeho rozvoja a sociálneho rozvoja obce/obcí/VÚC podľa zákona č. 539/2008 Z. z. o podpore regionálneho rozvoja v znení zákona č. 309/2014 Z. z.

Dokument nadväzuje na Program hospodárskeho a sociálneho rozvoja obce Klieština na programové obdobie 2011 - 2019, pričom tento dokument aktualizuje a pri stanovení cieľov a stratégií rešpektuje PHSR Trenčianskeho samosprávneho kraja.

Za účelom dodržania uvedených predispozícií je dokument rozdelený do 5 hlavných častí. Prvá časť - Analytická sa zameriava na analýzu vnútorného prostredia obce, silných a slabých stránok, skúma vplyvy vonkajšieho prostredia na vývoj situácie v území, hodnotí príležitosti a hrozby pre rast a rozvoj územia. Analýza týchto premenných umožňuje identifikáciu východísk a riešení, ako aj budúceho možného vývoja.

V druhej časti - Strategickej sa dokument sústreďuje na vymedzenie vízie územia, formuluje stratégiu a popisuje strategické ciele na základe jednotlivých oblastí rozvoja - hospodárskej, sociálnej a environmentálnej.

Tretia časť - Programová zahŕňa predovšetkým konkrétne opatrenia a projekty vrátane ich priradenia k jednotlivým cieľom a prioritám. Súčasťou tejto časti je tiež súbor ukazovateľov výsledkov a dosahov, vrátane východiskových a cieľových hodnôt.

Vo štvrtej časti - Realizačnej popisuje dokument úlohy jednotlivých partnerov pri realizácii programu, postupy inštitucionálneho a organizačného zabezpečenia realizácie, spôsoby komunikácie, kooperácie, systémov monitorovania a kontroly.

Záverečná - Finančná časť predkladá indikatívny finančný plán na celé obdobie realizácie PHRSR, ako aj model viaczdrojového financovania jednotlivých opatrení a projektov.

Dokument bral do úvahy názory verejnosti - občanov, záujmových združení a podnikateľov v obci, ktorí svojimi názormi pomohli pri zadaní problémových oblastí.



OBSAH

ÚVOD	2
ČASŤ A - ANALYTICKÁ ČASŤ	5
1.1 Analýza vnútorného prostredia	5
1.1.1 Základná charakteristika obce a jej stručný historický vývoj	5
1.1.2 Obyvateľstvo.....	6
1.1.3 Domový a bytový fond	9
1.1.4 Občianska vybavenosť	10
1.1.5 Technická infraštruktúra	11
1.1.6 Hospodárstvo	11
1.1.7 Rozpočet a finančné hospodárenie obce	11
1.1.8 Ex-post hodnotenie realizácie predchádzajúceho PHSR	12
1.2 Analýza vonkajšieho prostredia	13
1.2.1 Poloha obce	13
1.2.2 Geologická stavba	13
1.2.3 Dopravná infraštruktúra	13
1.2.4 Životné prostredie	14
1.2.5 Cestovný ruch	15
1.3 Zhodnotenie súčasného stavu obce	16
1.3.1 SWOT analýza	16
1.3.2 Hlavné disparity	17
1.3.3 STEEP analýza.....	18
ČASŤ B - STRATEGICKÁ ČASŤ	19
2.1 Vízia obce	19
2.2 Stratégia rozvoja obce.....	19
ČASŤ C – PROGRAMOVÁ ČASŤ	22
ČASŤ D – REALIZAČNÁ ČASŤ	35



4.1 Systém monitorovania, hodnotenia a aktualizácie PHRSR	35
ČASŤ E – FINANČNÁ ČASŤ	39
ZÁVER.....	41
PRÍLOHY	42
1. Povinné prílohy	42
2. Ostatné prílohy	47



ČASŤ A - ANALYTICKÁ ČASŤ

1.1 Analýza vnútorného prostredia

1.1.1 Základná charakteristika obce a jej stručný historický vývoj

Základné informácie o obci

Obec Klieština leží 13 km severozápadne od okresného mesta Považská Bystrica v Trenčianskom kraji, rozprestiera sa v Podjavorinskej vrchovine. Nadmorská výška stredu obce je 374 metrov nad morom a jej kataster sa rozkladá na ploche 5,3 km². V obci je relatívne nízka hustota obyvateľstva, osídlenie predstavuje 70 obyvateľov na km².

Prvá zmienka o obci pochádza z roku 1408, kedy bola obec spomínaná pod menom Klystyna a v roku 1438 ako Kleschyne. Názov prešiel dlhým vývojom, ktorý trval od roku 1408 a úplne sa ustálil až v roku 1920. V obci sú dva hlavné miestne názvy - Richtárovce a Strážisko. Richtárovce sú pomenované podľa dávnejšieho poslania- keď sa v tejto časti obce volili richtári. Bol tu údajne zvolený aj prvý richtár. Na Strážisku údajne boli dávno postavené stráže pri príchode nejakého nepriateľského vojska. Ďalšie miestne názvy sú:

- Pri dube - štvorcová plocha cca 3 ha a meno jej zostalo od veľkého duba, čo sa tu nachádzal.
- Bukoviny- pasienky a hora v tvare nepravidelného trojuholníka s 30 hektárovou plochou. Názov dostali pravdepodobne od mohutného bukového porastu, ktorý neskoršie obyvatelia vyrúbali.
- Hliníky- majú neplodnú pôdu, vo svahu cca 1 ha. V minulosti odtiaľto ľudia brávali hlinu, hlavne na bielenie bytov, keď nebolo vápna ani peňazí naň.
- Rybníky – sú v okolí potoka, s rozlohou 5 hektárov, pokryté poličkami. Ľudia hovorili, že kedysi tu bolo veľa rýb ale postupne pramene slabli, a aj ryby prestali existovať. Zachovalo sa jedine meno.

V roku 1408 daroval kráľ Žigmund obec Vavrincovi z Lieskova. Rodinu Lieskových neskôr vystriedal vo vlastníctve rod Hatňanských. Od roku 1439 sa Klieština nachádza medzi obcami hradného panstva Považská Bystrica, keď sa vlastníckmi panstva stala rodina Podmanických. V minulosti bola zemianskou dedinou. Z remesiel sa darilo najmä košíkárstvu a sitárstvu.

K významným pamiatkam obce Klieština patrí drevená zrubová zvonica, ktorá bola postavená v roku 1916. Zohrala veľmi dôležitú úlohu v tej dobe, pretože ľudia sa časove orientovali podľa zvonenia. V roku 1947 bola v obci postavená drevená škola, ktorá zlepšila podmienky pre vzdelávanie detí. Táto škola však v roku 1956 vyhorela a viac v obci postavená nebola. V roku 1598 mala 8 domov, v roku 1720 mala 9 daňovníkov, v roku 1784 mala 60 domov, 65 rodín a 344 obyvateľov, v roku 1828 mala 16 domov a





361 obyvateľov. Zaoberali sa ovocinárstvom, košíkárstvom a sitárstvom. Po roku 1918 odchádzali na sezónne práce. V roku 1930 zničil požiar dolnú časť obce.

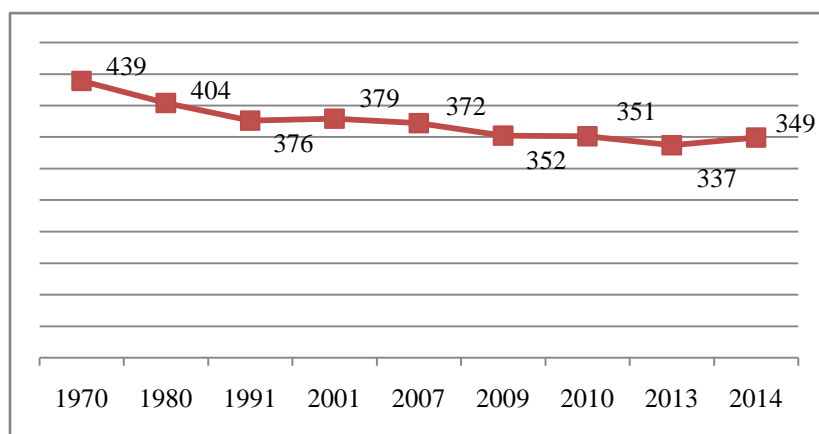
1.1.2 Obyvateľstvo

Medzi základné ukazovatele vývoja obce patria práve tie o vývoji a stave obyvateľstva. Dynamika pohybu a meniacej sa štruktúry populácie je odrazom pôsobenia vonkajších aj vnútorných podmienok a ponúka podnety na rozvojové vízie, ako aj opatrenia do budúcnosti, a preto jej treba venovať adekvátnu pozornosť.

Vývoj počtu obyvateľov

Vidiecke sídla majú odlišný demografický potenciál než mestské. Spravidla majú viac obyvateľov v poproduktívnom veku, čo spôsobuje trend odchádzania mladých ľudí do väčších miest za prácou. Starnutie populácie je jedným z hlavných problémov dedín. Odliv ľudských zdrojov z vidieka značne spomaľuje jeho rozvoj, pretože spolu s nimi región prichádza aj o potenciálnych novorodencov. Ľudské zdroje, spolu s materiálnymi zdrojmi, kapitálom, prírodnými zdrojmi a životným prostredím definujú rozvojové možnosti a potenciál obce i regiónu.

Graf - Vývoj počtu obyvateľov od roku 1970



Zdroj: ŠÚ SR

Vývoj počtu obyvateľov v obci od roku 1970 poukazuje na negatívne vývojové tendencie v tejto oblasti, čo približuje nasledujúci graf. K 31.12.2014 možno pozorovať určité pozitívne skutočnosti, keď dochádza k porovnaní s predchádzajúcim obdobím k výraznejšiemu nárastu obyvateľstva a obec eviduje 349 obyvateľov.

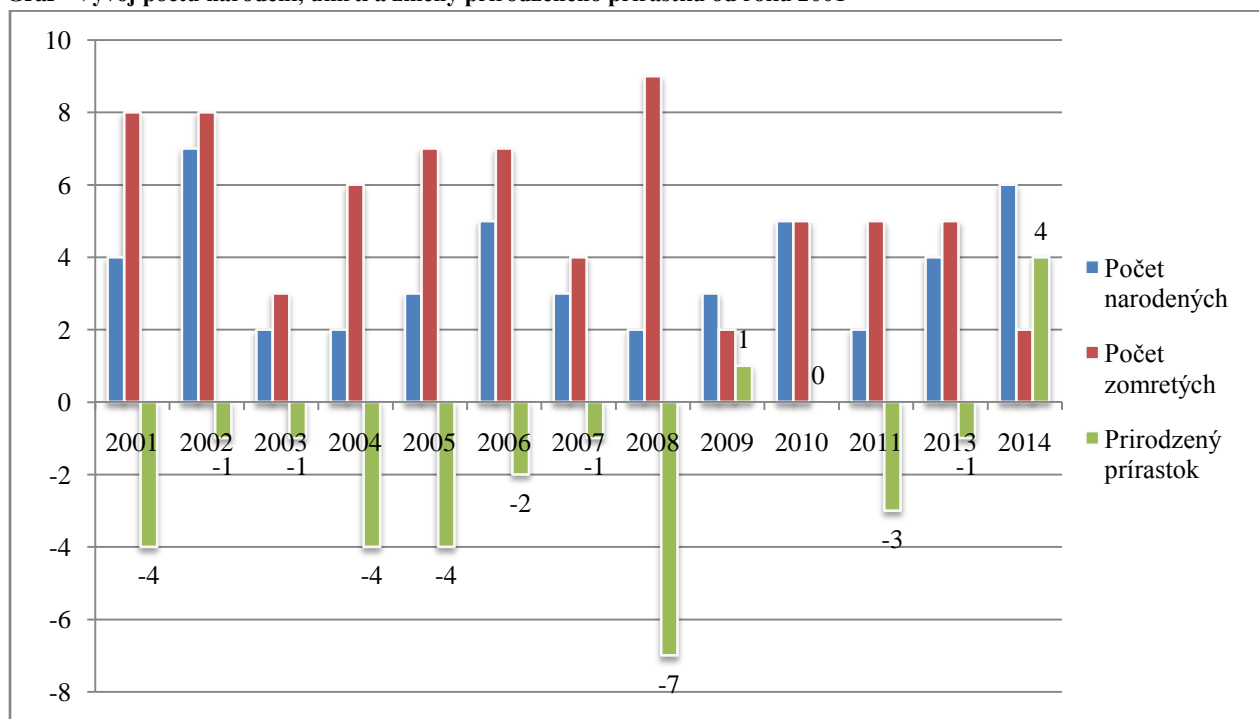
Pohyb obyvateľstva

- **Prirodzený pohyb obyvateľstva**

Prirodzený prírastok vyjadruje rozdiel počtu živonarodených a zomretých. Od roku 2001 až do roku 2009 je neustále evidovaný prirodzený úbytok obyvateľstva, t.j. počet úmrtí je väčší ako počet novonarodených v obci. V roku 2014 však počet narodených vysoko prevyšuje počet zomretých obyvateľov - o 4. Najviac úmrtí obec eviduje v roku 2008, kedy došlo až k 9 úmrtiam. Najmenej úmrtí zaznamenala v roku 2009 a 2014. Najvyšší počet pôrodov bol zaznamenaný v roku 2007 - 7 pôrodov. Ďalšie údaje približuje nasledujúci graf.



Graf - Vývoj počtu narodení, úmrtí a zmeny prirodzeného prírástku od roku 2001



Zdroj: ŠÚ SR

- **Migračný pohyb obyvateľstva**

Obec Klieština eviduje v horizonte 15 rokov vyššiu emigráciu ako imigráciu do obce. Počet prisťahovaných osôb je v období od roku 2001 do roku 2014 o 14 menší, ako počet vystáhaných osôb. Najvyšší migračný úbytok obec zaznamenala v roku 2009 a 2010, kedy z obce odišlo o 6 osôb viac ako sa do nej v tých rokoch prisťahovalo. Najvyšší migračný prírástok eviduje obec v roku 2009, počet prisťahovaných o 9 prevýšil počet vystáhaných osôb.

- **Celkový pohyb obyvateľstva**

Z pohľadu údajov prirodzeného a migračného pohybu obyvateľstva možno konštatovať, že obec Klieština v poslednom období zaznamenáva úbytok obyvateľstva, čo približuje nasledujúca tabuľka.

Graf - Vývoj prirodzeného, migračného a celkového prírástku od roku 2001

	2001	2003	2005	2007	2009	2010	2012	2014
Prirodný prírástok	-4	-1	-4	-1	1	0	-3	4
Migračný prírástok	-4	-1	9	-2	-6	-6	-2	8
Celkový prírástok	-8	-2	5	-3	-5	-6	-5	12

Zdroj: ŠÚ SR

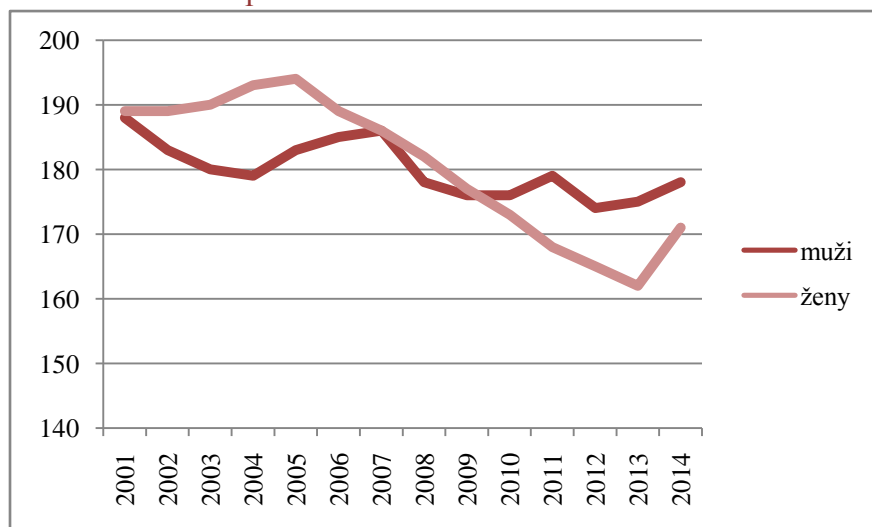
Štruktúra obyvateľstva

Keďže štruktúra obyvateľstva predstavuje jeden zo základných východiskových prameňov demografickej analýzy, je potrebné zamerať sa aj na vývoj v tejto oblasti. Štruktúru obyvateľstva budeme skúmať na základe vybraných charakteristík - pohlavia, veku, národnosti, náboženstva, vzdelania a ekonomickej aktivity.



Program hospodárskeho rozvoja a sociálneho rozvoja obce Klieština

- **na základe pohlavia:**



Pomer, resp. zastúpenie oboch pohlaví v populácii obce sa v rokoch 2001-2014 mení, či už v dôsledku biologických zákonitostí alebo migrácie. V obci Klieština prevažuje mierne počet žien nad mužmi, táto prevaha však nie je obzvlášť výrazná. Zastúpenie mužov a žien približuje graf.

Zdroj: ŠÚ SR

- **na základe veku:**

Vekové zloženie obyvateľstva určuje potenciálny rozvoj daného územia. Väčší počet obyvateľov v produktívnom veku zaručuje pozitívnejší ekonomický vývoj. Vidiecke regióny sú príznačne starnutím populácie viac než ostatné a tento trend nie je možné zastaviť. Počet obyvateľov v predproduktívnom, produktívnom a poproduktívnom veku neustále klesá. Tento trend je spojený s celkovým poklesom stavu obyvateľstva v obci a s poklesom počtu novonarodených detí. V obci však nedochádza k výraznému nárastu skupiny osôb v poproduktívnom veku a počet obyvateľov v produktívnom veku klesá iba mierne.

- **na základe národnosti:**

Aj keď sa obec Klieština nachádza v blízkosti hraníc s Českou republikou a Poľskom žijú tu len občania slovenskej národnosti.

- **na základe náboženstva:**

Obyvatelia obce Klieština sú prevažne rímskokatolíckeho náboženského vyznania, ktoré dominuje v celom okrese Považská Bystrica. 2 obyvatelia (31.10.2010) sú evanjelického náboženského vyznania. Ostatné náboženstvá nie sú v obci zastúpené.

- **na základe vzdelania:**

Vzdelanostná štruktúra obyvateľstva Klieštiny sa v závislosti od pohlavia výrazne nelíši, muži i ženy majú približne rovnaké percentuálne zastúpenie vo všetkých kategóriách vzdelanosti. Najviac zastúpené je v obci obyvateľstvo bez vzdelania/resp. so základným vzdelaním, čo je dôsledkom zastúpenia nižších vekových kategórií. V produktívnom veku je zastúpené početne



Program hospodárskeho rozvoja a sociálneho rozvoja obce Klieština

najmä stredné vzdelanie bez maturity, nasledované úplným stredným vzdelaním. Vysokoškolské vzdelanie dosahuje nižší počet osôb, napriek tomu sa však tento počet neustále mierne zvyšuje.

- **na základe ekonomickej aktivity**

Okres Považská Bystrica v roku 2013 evidoval 13,38%-nú nezamestnanosť. V tomto období Klieština dotovala nezamestnanosť na úrovni 7,4%. V kontexte minulých údajov, v roku 2007 bola nezamestnanosť v obci 7,1% (15 nezamestnaných) a v roku 2010 8,3% (29 nezamestnaných). Vo všeobecnosti však najväčšiu skupinu nezamestnaných tvoria obyvatelia s učňovským vzdelaním a najmenej evidovaných nezamestnaných je medzi vysokoškolsky vzdelaným obyvateľstvom a absolventmi gymnázia, pričom od roku 2006 nebol v obci evidovaný nezamestnaný obyvateľ bez vzdelania. Najviac ekonomicky aktívneho obyvateľstva sa v dlhodobom horizonte eviduje vo vekovej kategórii 20 – 29 rokov.

Najviac obyvateľov je z pohľadu sektorov zamestnaných v priemysle (najmä strojársky, textilný, obuvnícky), v stavebníctve, na pošte a vo verejnej správe.

1.1.3 Domový a bytový fond

V obci Klieština obyvatelia obývajú predovšetkým rodinné domy, byty sa v obci nenachádzajú. Z pohľadu vlastníctva sú bytové jednotky v súkromnom vlastníctve. Podľa zistení ŠODB z roku 2011 celkový počet bytových jednotiek v obci je 117. Výstavba na území obci začala v období po roku 1919, pričom najväčší rozmach výstavby obec zaznamenala v rokoch 1961-1970. V súčasnosti je výstavba v obci obmedzená a počet bytových jednotiek narastá len nepatrne. Celkový počet obývaných bytových jednotiek je 99.

Väčšina bytových jednotiek má toaletu i kúpeľňu, tečúcu vodu v bytovej jednotke. Z pohľadu vykurovania sa jedná najmä o centrálné vykurovanie.

Tabuľka - Ukazovatele kvantitatívnej úrovne bývania

Ukazovateľ	Hodnota v obci Klieština	Referenčné hodnoty
Uspokojovanie potrieb bývania	117 bytov / 349 obyvateľov	Prahová hodnota 400bytov/1000 obyvateľov
Počet obyvateľov na 1 obývaný byt	349 osôb / 99 bytov 3,525 obyv. / 1byt	Pre obce nižších kategórií - 3,30 obyvateľa na 1 trvalo obývaný byt

Zdroj: Štandardy minimálnej vybavenosti obcí



1.1.4 Občianska vybavenosť

Tabuľka - Spádovosť obce

Úrad	Sídlo
sídlo matričného úradu	Dolná Mariková
sídlo pracoviska daňového úradu	Považská Bystrica
sídlo pracoviska Obvodného oddelenia policajného zboru	Považská Bystrica
sídlo Okresného súdu	Považská Bystrica
sídlo Okresného riaditeľstva Hasičského a záchranného zboru	Považská Bystrica
sídlo pracoviska okresného úradu	Považská Bystrica
sídlo Územnej vojenskej správy	Trenčín
sídlo územného Úradu práce, sociálnych vecí a rodiny	Považská Bystrica
sídlo Okresného úradu životného prostredia	Považská Bystrica

V obci Klieština sa nenachádza ani materská ani základná škola. Väčšina detí navštevuje Materskú školu v Hatnom a Základnú školu v Dolnej Marikovej, pár detí chodí do Udiče. Možnosti športového využitia sú v obci obmedzené. Najbližšie ihrisko sa nachádza v 2 km vzdalenej obci Hatné. Región však ponúka široké spektrum športových aktivít, ktoré sa neviažu na miestnu športovú infraštruktúru, ako je cykloturistika, turistika, lyžovanie, športový rybolov, vodné športy a poľovníctvo. Obec v roku 2014 vybudovala detské ihrisko a plánuje vybudovať aj športové ihrisko.

V obci sa nenachádza zdravotné stredisko. Najbližšie zdravotné stredisko sa nachádza v obci Dolná Mariková.

Zdroj: ŠÚ SR - Mestská a obecná štatistika

V zdravotnom stredisku v obci Dolná Mariková sídli ambulancia všeobecného lekára pre dospelých a lekáreň. Vyššiu zdravotnícku starostlivosť poskytujú zariadenia v Považskej Bystrici a v Púchove.

Funkciu zásobovania obce základným spotrebným tovarom plní jeden obchod. V obci sa nachádza jedno pohostinstvo. V obci nie sú poskytované žiadne ďalšie služby pre obyvateľov obce.

- *Kultúra*

Zabezpečenie kultúry v obci je dôležité nie len z pohľadu kultúrno–spoločenského vyžitia jej vlastných obyvateľov, ale aj v záujme prilákania turizmu. V súčasnej dobe čoraz viac turistov uniká z rušného života miest na vidiek, za tradíciami a vidieckou zábavou našich predkov. Kvalita kultúry v obci poukazuje na spoločenskú a kultúrnu vyspelosť regiónu. Preto je nutné neustále rozvíjať ponuku kultúrnych podujatí, ako i zabezpečiť vhodné priestory na ich realizáciu a spolupracovať so všetkými subjektmi v regióne na vytvorení koordinovanej siete kultúrnych zariadení a podujatí.

Medzi najvýznamnejšie kultúrno–spoločenské podujatia obce Klieština patrí Deň Matiek, Uvítanie detí do života, každoročné obecné oslavy pri príležitosti sviatku Cyrila a Metoda a Mikuláš pre deti.



1.1.5 Technická infraštruktúra

Obec je elektrifikovaná od roku 1960. V obci nie je verejný vodovod. Zásobovanie pitnou vodou sa uskutočňuje z vlastných studní a skupinových vodovodov. V obci Klieština nie je ani verejná kanalizačná sieť. Príjem televízneho signálu sa zabezpečuje prostredníctvom individuálnych antén a káblovej televízie. V obci Klieština sa nenachádza pošta. Obec Klieština nemá ani rozvodnú sieť plynu.

Technická vybavenosť (30. 06. 2015)	
Pošta	nie
Káblová televízia	áno
Verejný vodovod	nie
Verejná kanalizácia	nie
Kanalizačná sieť pripojená na ČOV	nie
Rozvodná sieť plynu	nie

Obec vybuodovala v roku 2013 obecný bezdrôtový rozhlas, reproduktory sú umiestnené na elektrických betónových stĺpov. Ústredňa rozhlasu je v kancelárii obecného úradu. Obecným rozhlasom je pokrytých 100 % obce. Z celkového hľadiska obecný rozhlas vyhovuje požiadavkám obce.

1.1.6 Hospodárstvo

Povešť o vzniku obce hovorí, že ľudia kliesnili trnie. Od vyklčovania lesov a krovín, pozemky prechádzali do každodenného obrábania. Neskoršie sa poľnohospodárstvo stalo jediným zdrojom zamestnania a obživy obyvateľstva.

Vzhľadom na veľkosť a polohu obce, v súčasnosti sa jedná o malých podnikateľov a živnostníkov, ktorí sa orientujú prevažne na poskytovanie služieb obyvateľom a turistom. Funkciu zásobovania obce základným spotrebným tovarom plní jeden obchod. V obci sa nachádza jedno pohostinstvo.

1.1.7 Rozpočet a finančné hospodárenie obce

Základným nástrojom finančného hospodárenia obce je rozpočet, ktorý je zostavovaný podľa Zákona č.583/2004 Z.z. o rozpočtových pravidlách územnej samosprávy a o zmene a doplnení niektorých zákonov v znení neskorších predpisov a schvaľovaný obecným zastupiteľstvom.

Rozpočet na rok 2014 bol zostavený ako vyrovnaný. Bežný rozpočet bol stanovený ako prebytkový, kapitálový rozpočet ako schodkový. Celkové príjmy boli na rok 2014 stanovené na úrovni 87 816 Eur a výdavky obce korešpondovali s príjmami. Po zmenách sa rozpočet navýšil na úroveň 88 114,6 Eur - príjmová aj výdavková časť.

Tabuľka - Rozpočet obce k 31.12.2014

	schválený rozpočet na rok 2014 (€)	rozpočet 2014 po zmenách (€)		schválený rozpočet na rok 2014 (€)	rozpočet 2014 po zmenách (€)
príjmy celkom	87 816,00	88 114,60	výdavky celkom	87 816,00	88 114,60



Program hospodárskeho rozvoja a sociálneho rozvoja obce Klieština

bežné príjmy	62 543,00	63341,60	bežné výdavky	58 865,00	60 404,60
kapitálové príjmy	5 630,00	5130,00	kapitálové výdavky	27 378,00	26 137,00
príjmové finančné operácie	19 643,00	19643,00	výdavkové finančné operácie	1 573,00	1 573,00

Zdroj: Záverečný účet obce Klieština, 2014.

Tabuľka - Schválený rozpočet na rok 2015

	schválený rozpočet na rok 2015 (€)	rozpočet 2015 po zmenách (€)		schválený rozpočet na rok 2015 (€)	rozpočet 2015 po zmenách (€)
príjmy celkom	73 122,00	73 122,00	výdavky celkom	73 122,00	73 122,00
bežné príjmy	69 382,00	69 382,00	bežné výdavky	63 071,00	63 071,00
kapitálové príjmy	100,00	100,00	kapitálové výdavky	6311,00	6311,00
príjmové finančné operácie	3640,00	3640,00	výdavkové finančné operácie	4640,00	4640,00

Rozpočet obce na rok 2015 bol tvorený s výhľadom do roku 2017. Rovnako bol stanovený ako vyrovnaný. Príjmy aj výdavky boli schválené v celkovej výške 73 122€.

V porovnaní jednotlivých rokov najväčšie príjmy aj výdavky obec zaznamenala v roku 2011 a to vo výške 384 138€. Naopak, najnižšie príjmy aj výdavky obec dokladovala v nasledujúcom roku.

Zdroj: Záverečný účet obce Klieština, 2014.

Tabuľka - Štruktúra príjmov a výdavkov obce od roku 2011

	2011	2012	2013	2014	2015 plán	2016 plán	2017 plán
Príjmy	384 138,00	66 772,00	98 994,00	87 816,00	73122,00	68760,00	68405,00
Výdavky	384 138,00	66 772,00	98 994,00	87 816,00	73122,00	68760,00	68405,00

Zdroj: Záverečné účty obce Klieština

1.1.8 Ex-post hodnotenie realizácie predchádzajúceho PHSR

Tabuľka - Prehľad projektov, pre ktoré obec Klieština dostala NFP počas programového obdobia 2007-2013

Rok schválenia projektu	Názov projektu	Poskytovateľ	Výška príspevku v €
2010	Prestavba a prístavba OÚ v obci Klieština a verejne dostupný internet	Pôdohospodárska platobná agentúra Bratislava	213 891,70
2012	Zhotovenie bezdrôtového rozhlasu v obci Klieština	Pôdohospodárska platobná agentúra Bratislava	10 866,74
2012	Výstavba verejného priestranstva v obci Klieština	Pôdohospodárska platobná agentúra Bratislava	12 956,52
2013	Vybudovanie elektrickej prípojky k domu smútku	Ministerstvo financií SR	4 000,00

Zdroj: Interná evidencia OÚ



1.2 Analýza vonkajšieho prostredia

1.2.1 Poloha obce

Klieština je obec, ktorá leží v Trenčianskom kraji, okres Považská Bystrica, rozprestiera sa v Podjavorinskej vrchovine. Poloha je 49°11) s.g.š., 18°21) v.g.d., vzdialenosť od Bratislavy 174 km, rozloha katastra je 531 ha, počet obyvateľov pri poslednom sčítaní ľudu je 379. Cez obec preteká potok Radotina. Najvyššiu nadmorskú výšku dosahuje obec kopcom Javorníčkom – 611 m a najnižšiu nadmorskú výšku má v miestach, kde Klieštinský potok Radotina opúšťa hranicu chotára obce. Obec sa nachádza medzi mestami Považská Bystrica a Púchov v Marikovskej doline. Susedí s obcou Hatné, s ktorou ju spája jediná prístupová cesta, ktorá sa začína v obci Udiča. Toto priesmykové údolie je veľmi pekné a vyznačuje sa hlavne tichosťou, ktorú udržiava jeho odlúčenosť od mechanizovaného hlučného sveta. Vrchnejšie časti kopcov sú porastené lesmi, ktoré sa niekde ticho vtláčajú do údolia. Údolie je z časti zastavané, z časti posiate poličkami gazdov, vo vyšších častiach lúkami a pasienkami. Samotný kataster obce je mierne svahovitý, a tak má typický charakter horskej oblasti.

1.2.2 Geologická stavba

Po geologickej stránke je územie celého okresu Považská Bystrica veľmi mladé. Horniny, ktoré vystupujú na povrch nie sú staršie ako druhohorné. Na geologicko – tektonickej stavbe územia Klieštiny sa podieľa flyšové pásmo Javorníkov. Charakteristickým znakom flyšového pásma je monotónne striedanie ílovcov s pieskovecami, miestami i hrubozrnnejšími. Tieto základné druhy sa vyskytujú v rôznych variáciách a typoch (pieskovce môžu byť glaukonitické, arkózovité, kremité, vápnité, pestré atď.) Horniny sú pomerne zriedkavo doprevádzané skamenelinami. Klieština nie je obcou, ktorá by disponovala významným nerastným bohatstvom.

1.2.3 Dopravná infraštruktúra

Obec Klieština sa nachádza 14 km od okresného mesta Považská Bystrica, 15 km od mesta Púchov a 60 km od mesta Trenčín. Dopravnú infraštruktúru tvoria miestne komunikácie.

- **Cestná doprava**

Tabuľka - Vzdialenosť a dostupnosť z obce do okolia

Základnú komunikačnú os tvorí štátna cesta C III/50748, ktorá sa napája na štátnu cestu C II/507 (Púchov – Bytča). Toto územie je napojené na dopravný	Miesto	km	čas - min.
	Púchov	15	18
	Považská Bystrica	14	19
	Trenčín	60	47

systém Slovenska, ktorý je v súčasnej dobe posilňovaný diaľnicou D1, vedúcou celým Považím. Cesta III. triedy má charakter zbernej a obslužnej komunikácie, na ňu sú napojené miestne komunikácie, ktoré zabezpečujú dopravné napojenie až k jednotlivým stavebným parcelám. Obec má celkom 3,6 km miestnych komunikácií, ktorých opravu zabezpečuje priebežne, podľa potreby.



- **Autobusová doprava**

Tabuľka - Počet autobusových spojení počas 24 hodín z obce do vybraných miest

Mesto/obec	Počet priamych spojov
Púchov	3
Považská Bystrica	6

Obcou denne prechádza niekoľko autobusových spojov, ktoré zabezpečujú prepojenie na

Zdroj: cp.sk

okolité mestá či obce. Dopravu zabezpečuje

SAD Považská Bystrica, o. z. SAD Trenčín a je jedinou formou hromadnej dopravy v tomto území.

- **Železničná doprava** - v blízkosti obce vedie dvojkolajová elektrifikovaná železničná trať č. 38 Žilina – Púchov – Bratislava. Priamo cez obec však železničná trať neprechádza.
- **Iné formy dopravy**- v okrese Považská Bystrica sa nenachádza letisko, najbližšie môžu leteckú dopravu využiť obyvatelia Klieštiny na letisku Žilina, v Dolnom Hričove alebo v krajskom meste Trenčín. Napriek tomu, že ide o menšie letiská, ich relatívne blízka alokácia má pre obec dôležitú úlohu, najmä z hľadiska záujmu zahraničných investorov či turistov o obec a región. Lodná doprava je plánovaná v blízkej budúcnosti derivačným kanálom Váhu na pravom brehu jeho pôvodného koryta.

1.2.4 Životné prostredie

Všetky odvetvia hospodárstva majú okrem sociálno-ekonomického významu výrazne negatívny vplyv na stav životného prostredia v celom regióne. Ochrana životného prostredia je nevyhnutná pre zabezpečenie kvality života súčasných aj budúcich generácií. Výzva spočíva v tom, skombinovať ju s nepretržitým hospodárskym rastom takým spôsobom, ktorý by bol dlhodobou udržateľný. Vzhľadom na klimatické zmeny je táto výzva čoraz pálcivejšia. Klieština je obcou, ktorá má pomerne dobrý potenciál v oblasti rozvoja cestovného ruchu a vzhľadom na tento fakt, ako i na potrebu zachovania prírody ako celku je trvalo udržateľný rast rešpektujúci environmentálne špecifiká a ohrozenia významnou prioritou v rozvoji obce.

- **Pôda a pôdny fond:**

Katastrálne územie obce Klieština má rozlohu 531 ha, z toho takmer 33 % predstavuje poľnohospodárska pôda a viac než 26 % tvoria lesné pozemky. Z poľnohospodárskej pôdy majú najvýraznejšie zastúpenie lúky a pasienky.

- **Voda a vodné toky:**

Obcou preteká potok Radotina (miestne aj Radotiná alebo Klieštinský potok) je krátky potok na Hornom Považí, v okrese Považská Bystrica. Je to pravostranný prítok Marikovského potoka s dĺžkou 3,5 km, je tokom IV. rádu. Pramení v južnej časti Javorníkov, v podcelku Nízke Javorníky, v časti Javornicka brázda, v oblasti Ohrebielka, východne od kóty 638,9 m v nadmorskej výške približne 520 m n. m. Od prameňa tečie na krátkych úsekoch sprvu na severovýchod, potom na východ, následne na juhovýchod. Ďalej pokračuje na východ, preteká intravilánom obce Klieština, kde zľava priberá prítok prameniáci juhozápadne od osady Strážisko a sprava prítok z lokality Ohrebielko. Na východnom okraji obce, v časti Richtárovice priberá pravostranný prítok zo severozápadného svahu Budišova (540,1 m n. m.), za obcou sa



výrazne esovito stáča, tečie najprv na sever a napokon na východ, pričom preteká okrajom obce Hatné. Tu ústi v nadmorskej výške cca 317 m n. m. do Marikovského potoka.

- **Lesy:**

V obci nie je urbár, lesy sú v správe štátnych lesov.

- **Ovzdušie:**

Mesto Považská Bystrica, ako sídlo bývalých Považských strojární, dnes obrovského Priemyselného areálu, malo v roku 2014 dva veľké zdroje znečisťovania ovzdušia, ktoré ovplyvňujú stav ovzdušia na území celého regiónu: HELPECO, s.r.o. – spaľovňa odpadov, Sauer – Danfoss,a.s. – lakovňa.

- **Odpadové hospodárstvo:**

V obci Klieština je ročne vyprodukovaných viac než 20 ton tuhého komunálneho odpadu, z toho menej ako 20 % tvorí separovaný odpad, preto je nutné zabezpečiť efektívnejšie triedenie odpadu. V okrese Považská Bystrica sa nenachádza momentálne žiadna spaľovňa odpadov a nachádzajú sa tu dve zariadenia na zhodnocovanie odpadov, a to separovaný zber Chudovský s.r.o. na SNP a MEGAWASTE, s.r.o., kde sa triedia jednotlivé komodity na separačnej linke (papier ,sklo, plast).

1.2.5 Cestovný ruch

Najvýznamnejším faktorom rozvoja cestovného ruchu je krásne prírodné prostredie, v ktorom sa obec nachádza. Leží v pohorí Javorníkov a je vyhľadávanou turistickou destináciou regionálneho významu. Spoločne s ostatnými obcami Marikovskej doliny ponúka široké možnosti horskej turistiky. V blízkej obci Horná Mariková sa nachádza lyžiarsky vlek, ktorý je napriek nevýhodným lyžiarskym podmienkam uplynulých zím v prevádzke po väčšinu sezóny vzhľadom na jeho situovanie vo vysokej nadmorskej výške.

Zaujímavé turistické lokality v okolí obce:

- Manínska tiesňava,
- Kostolecká tiesňava,
- Súľovské skaly,
- Strážovské vrchy,
- Javorníky,
- Marikovská dolina,
- Mojtín.

V okolí obce sa tiež nachádzajú viaceré kultúrne pamiatky - Považský hrad, kaštieľ v Orlovom, kaštieľ v Jasenici, Pamätná izba Petra Jilemnického - škola Kostolec, Zrubová zvonica v Briestennom, Súľovský hrad, Hrad Lednica, Hrad Vršatec.

Z pohľadu cirkevných pamiatok medzi najvýznamnejšie pamiatky v okolí obce Klieština patria Farský kostol Navštívenia Panny Márie - Považská Bystrica, Kaplnka sv. Heleny v Považskej Bystrici, Kostol sv. Michala Archaniela v Jasenici, Kostol sv. Petra a Pavla- Dolná Mariková, Kostol svätej Žofie – Pružina, Kostol Narodenia Panny Márie – Prečín, Kostol



Najsvätejšieho srdca Ježišovho - Brvnište, Kostol sv. Ondreja – Papradno, Kostol svätého Mikuláša Mýrskeho – Domaniža.

1.3 Zhodnotenie súčasného stavu obce

1.3.1 SWOT analýza

SWOT analýza (Strong points, Weak points, Oportunities, Threats) kompletizuje a zoraďuje vnútorné silné a slabé stránky, vonkajšie príležitosti a ohrozenia podľa dôležitosti. SWOT analýza je východiskom pre formulovanie stratégie, ktorá vznikne ako súlad medzi vnútornými vlastnosťami a vonkajším prostredím. Ide najmä o vzájomné porovnávanie vnútorných silných a slabých stránok obce a možností a ohrození, ktoré pôsobia na ďalší rozvoj územia z vonkajšieho prostredia.

Formulár – SWOT analýza obce Klieština

Silné stránky	Slabé stránky
HOSPODÁRSTVO	
<ul style="list-style-type: none">• vhodné podmienky na rozvoj drevospracujúceho priemyslu,• dobrý technický stav ciest a komunikácií,• vhodné podmienky na rozvoj lesného hospodárstva,• dostatok pracovnej sily,• poloha v blízkosti dvoch okresných miest,• podmienky pre poľnohospodársku prvovýrobu a agroturistiku.	<ul style="list-style-type: none">• absencia železničnej dopravy,• nedostatok vlastného investičného kapitálu,• nedobudovaná technická infraštruktúra,• odliv mladých ľudí,• absencia stavebných pozemkov vo vlastníctve obce .
TECHNICKÁ INFRAŠTRUKTÚRA	
<ul style="list-style-type: none">• vybudovaná sieť na rozvod elektrickej energie,• dobré prepojenie obecnej komunikácie na hlavnú cestnú sieť,• systém regionálnej autobusovej dopravy,• existencia obecných studní,• pravidelný odvoz TKO a separovanie.	<ul style="list-style-type: none">• absencia verejnej vodovodnej siete,• absencia plynofikácie obce,• absencia kanalizačnej siete,• nevyhovujúci stav korýt miestnych tokov,• nedostatok finančných prostriedkov na údržbu technickej infraštruktúry,• nevyhovujúci tech. stav nehnuteľného majetku obce,• absencia chodníkov popri cestách a komunikáciách,• absencia vysokorychlostného internetu,• nedostatok parkovacích miest v obci.
SOCIÁLNA INFRAŠTRUKTÚRA	
<ul style="list-style-type: none">• opatrovateľská služba zabezpečovaná obcou,• dobre zásobený obchod tovarom,• káblový televízny rozvod,• možnosť rozvozu obedov dôchodcom,• existencia poľovních revírov,• existencia cyklotrás,• existencia Domu kultúry,• činný DHZ (dobrovoľný hasičský zbor),• existencia dobre vybavenej knižnice.	<ul style="list-style-type: none">• nedostatok pracovných príležitostí,• absencia domova soc. služieb,• absencia základnej a materskej školy,• absencia klubu dôchodcov,• absencia oddychovej zóny,• absencia zdravotného strediska s lekárňou,• absencia futbalového a detského ihriska,• nedostatok finančných prostriedkov pre činnosť kultúrnych zariadení a ich rozvoj,• nerozvinutá kultúrna turistika,• chýbajúce služby v obci.



Program hospodárskeho rozvoja a sociálneho rozvoja obce Klieština

ŽIVOTNÉ PROSTREDIE	
<ul style="list-style-type: none"> • obhospodávanie TTP, • existujúci funkčný systém zberu, separovania a likvidácie, • pravidelná likvidácia čiernych skládok obcou. 	<ul style="list-style-type: none"> • stav vodných tokov, • pokles podzemných vôd, • postoje ľudí k ŽP.
CESTOVNÝ RUCH	
<ul style="list-style-type: none"> • horské prostredie, • dobrá dopravná dostupnosť obce, • prírodné krásy a pamiatky v okolí obce, • existencia poľovníčkových revírov, • existencia cykloturistických trás. 	<ul style="list-style-type: none"> • absencia ubytovacích kapacít, • nedostatočná informovanosť obyvateľstva o možnostiach podnikania v cestovnom ruchu, • nedostatočná propagácia obce a regiónu, • chýbajúce služby, • slabá propagácia ľudových tradícií a remesiel, • absencia športovísk.
Príležitosti	Hrozby
<ul style="list-style-type: none"> • zriadenie podporných mechanizmov na štátnej a regionálnej úrovni, • zlepšenie prístupu malých a stredných podnikateľov k informačným technológiám a k finančným zdrojom pre podnikanie, • využívanie podpory štrukturálnych fondov Európskej únie • vytváranie partnerstiev pri riešení problematiky rozvoja obce a regiónu, v ktorom sa obce nachádza (spolupráca samosprávy, orgánov štátnej správy, podnikateľov, mimovládnych organizácií a pod.) • možnosť použitia 2 % daní daňových subjektov, • zakladanie mimovládnych neziskových organizácií poskytujúcich všeobecne prospešné služby, • cezhraničná spolupráca s ČR vo všetkých oblastiach života. 	<ul style="list-style-type: none"> • neprehľadné, chýbajúce a nevhodné koncepcie na úrovni štátu a regiónu, • často sa meniaci legislatíva (daňová, úverová, odvodová a pod.), • podmienky nemotivujúce k samozamestnaniu (sťažené podmienky pre začiatok vlastného podnikania, pre rozbehovú etapu, nemotivujúce podnikateľské prostredie, absencia systémových nástrojov podpory, • pokračovanie v negatívnom dlhodobom demografickom vývoji ako dôsledok chýbajúcej podpornej politiky v tejto oblasti • nedostatok finančných prostriedkov na dobudovanie a obnovu infraštruktúry, na záchranu, údržbu a obnovu kultúrnych a historických pamiatok a na propagáciu, reklamu a marketingové aktivity, • nevýhodné podmienky čerpania úverových zdrojov z komerčných bánk, • nadmerné využívanie fosilných palív.

1.3.2 Hlavné disparity

Zo SWOT analýzy sa na základe najvýznamnejších silných stránok a príležitostí určujú hlavné faktory rozvoja, zo slabých stránok a ohrození naopak vyplývajú kľúčové disparity na skúmanom území. Určenie kľúčových disparít a hlavných faktorov rozvoja je nevyhnutné pre zabezpečenie čo najvyššej adresnosti programu hospodárskeho a sociálneho rozvoja, a sú rozhodujúce pri definovaní stratégie a formulovaní programovej štruktúry.

Hlavné faktory rozvoja	Hlavné disparity
<ul style="list-style-type: none"> ▪ Prírodné bohatstvo a možnosti rozvoja cestovného ruchu vo viacerých oblastiach. 	<ul style="list-style-type: none"> ▪ Úbytok mladých ľudí.
<ul style="list-style-type: none"> ▪ Zdroje podzemných vôd slúžiace na zásobovanie pitnou vodou. 	<ul style="list-style-type: none"> ▪ Potreba dobudovania technickej a sociálnej infraštruktúry.
<ul style="list-style-type: none"> ▪ Podmienky pre ekonomický a hospodársky rozvoj. 	<ul style="list-style-type: none"> ▪ Absencia kultúrneho života v obci.



Odhad budúceho možného vývoja obce

Budúci vývoj obce závisí predovšetkým od aktívneho prístupu samosprávy pri riešení problémov a navrhovaní stratégie rozvoja. Predstavitelia samosprávy sa však pokúsia v plnej miere vyvinúť snahy o to, aby ich rozvojové plány uspeli a obec sa sústredila najmä na elimináciu kľúčových disparít, ako aj na využitie najvýznamnejších faktorov rozvoja.

Takýto vývoj počítá s využívaním finančných prostriedkov z vonkajších zdrojov, ako aj s využitím endogénneho potenciálu obce samotnej.

1.3.3 STEEP analýza

Analýza hodnotí iba vonkajšie faktory v oblasti sociálnej, ekonomickej, ekologickej, politickej a z pohľadu hodnôt obyvateľstva, pracovníkov samosprávy, podnikateľov v obci a ďalších zúčastnených strán. Obec Klieština identifikovala nasledujúce faktory globálneho prostredia, ktoré ovplyvňujú budúci rozvoj obce.

Formulár – STEEP analýza

Sociálne	Technologické	Ekonomické	Ekologické	Politické	Hodnoty
Úbytok populácie.	Úroveň technológie.	Finančné zdroje rozpočtu.	Možnosti obnovy a tvorby ŽP.	Politika v oblasti samosprávy.	Tímová spolupráca – zapojenie ľudí.
Zmeny postojov obyvateľov.	Dostupnosť technológie.	Plánované príjmy a výdavky.	Recyklovanie, energetická efektívnosť.	Legislatívny rámec.	Ochota ľudí a pracovníkov samosprávy.
Zmeny v dosiahnutom vzdelaní.	Kontakt prostredníctvom technológií.	Zmeny výdavkov.	Podpora ochrany ŽP zo strany orgánov.	Komunálne voľby.	Organizačná kultúra.
Životný štýl.	Využívanie technológie.	Príchod nových podnikateľov.	Zvyšovanie povedomia.	Parlamentné voľby.	Osobné hodnoty.



ČASŤ B - STRATEGICKÁ ČASŤ

2.1 Vízia obce

Vízia obce Klieština predstavuje zhrnutie budúcej predstavy o obci, ktorá by sa mala dosiahnuť rozvojovými zámermi definovanými v stratégii rozvoja.

Hlavným cieľom strategickej vízie je poskytnúť smer pre strategické plánovanie, ako aj pre implementáciu navrhnutých opatrení. Vízia tiež vykresľuje želanú budúcnosť tým, ktorí v obci žijú, pracujú, navštevujú ju, či v nej podnikajú, alebo ktorí v nej plánujú investovať. Súčasne strategické plánovanie a strategická vízia predstavujú dohovor medzi lokálnymi lídrami na prioritách budúceho rozvoja. Toto poslanie strategickej vízie sa najlepšie naplní vtedy, keď je jej obsah stručný, výrečný a pôsobivý v najširšom zmysle slova. Okrem motivácie má vízia aj marketingový, respektíve propagačný účel. Predáva daný región/lokalitu, predáva úsilie svojej komunity čeliť aktuálnym trendom a vytvárať lepšie podmienky pre regionálny rozvoj. Propaguje obec vo svete, na úradoch a medzi partnermi, ale rovnaký význam má aj vnútorná propagácia, keďže zabezpečuje usporiadanie, identitu a spoločný účel činnosti rozvoja.

Obec Klieština bude aj naďalej zabezpečovať vyrovnaný hospodársko-sociálny rozvoj prostredníctvom trvalo udržateľného využívania miestneho potenciálu rešpektujúc environmentálne požiadavky tunajšieho prostredia. Hlavné rozvojové aktivity budú smerovať do ekologicky nezávadných prevádzok v oblasti priemyslu a cestovného ruchu a do rozvoja remeselnej výroby. Zároveň bude potrebné brať ohľad na zvyšovanie kvality života obyvateľstva prostredníctvom dobudovania a skvalitnenia technickej a sociálnej infraštruktúry.

2.2 Stratégia rozvoja obce

PHRSR určuje tri kľúčové oblasti rozvoja v súlade s platnou Metodikou – oblasť hospodársku, sociálnu a environmentálnu, ktoré spolu prispievajú k dosiahnutiu definovanej vízie obce. V rámci jednotlivých oblastí boli následne stanovené ciele a tiež konkrétne opatrenia slúžiace na naplnenie týchto cieľov. Pri definovaní cieľov sú zohľadnené predovšetkým potreby obyvateľov obce.

Znázornenie vzťahu vízie a prioritných oblastí





Hospodárska oblasť

Pre obdobie 2015-2020 obec Klieština definovala v rámci hospodárskej oblasti za prioritné ciele najmä zlepšenie technickej infraštruktúry, podporu cestovného ruchu a zlepšenie možností dopravnej infraštruktúry, nakoľko sú to oblasti, ktoré musí obec aktuálne riešiť.

Tabuľka strategických cieľov a opatrení v rámci Hospodárskej oblasti

Vízia						
1. prioritná oblasť - Hospodárska						
Cieľ 1 Rozvoj technickej infraštruktúry			Cieľ 2 Podpora rozvoja cestovného ruchu	Cieľ 3 Zlepšenie možností dopravnej infraštruktúry		
Opatrenie 1.1 Vybudovanie kanalizačnej siete	Opatrenie 1.2 Vybudovanie verejného vodovodu	Opatrenie 1.3 Vytvorenie územno- plánovacej dokumentácie obce	Opatrenie 1.4 Vybudovanie turistických a náučných trás, s využitím kultúrno- historického, folklórneho a prírodného bohatstva	Opatrenie 1.5 Rekonštrukcia autobusových zastávok	Opatrenie 1.6 Výstavba parkoviska	Opatrenie 1.6 Rekonštrukcia mostov

Sociálna oblasť

Z pohľadu sociálnej oblasti obec definovala jeden prioritný cieľ - Skvalitnenie vzhľadu obce. Obec plánuje v programovom období do roku 2020 zaistiť naplnenie tohto cieľa prostredníctvom realizácie projektových aktivít zameraných na tieto oblasti.

Tabuľka strategických cieľov a opatrení v rámci Sociálnej oblasti

Vízia	
2. prioritná oblasť - Sociálna	
Cieľ 1 Skvalitnenie vzhľadu obce	
Opatrenie 2.2 Rekonštrukcia domu smútku	Opatrenie 2.3 Estetizácia cintorína

Environmentálna oblasť

V kontexte environmentálnych cieľov sa obec zameria najmä na problematiku zvýšenie kvality životného prostredia cez odstraňovanie čiernych skládok, a tiež na zabezpečenie protipovodňovej, čo bude dosiahnuté výstavbou odvodňovacích kanálov a reguláciou miestnych tokov.

Tabuľka strategických cieľov a opatrení v rámci Environmentálnej oblasti

Vízia	
3. prioritná oblasť - Environmentálna	
Cieľ 1	Cieľ 2



Program hospodárskeho rozvoja a sociálneho rozvoja obce Klieština

Zvýšenie kvality životného prostredia	Zabezpečenie protipovodňovej ochrany	
Opatrenie 3.1	Opatrenie 3.2	Opatrenie 3.3
Odstránenie čiernych skládok	Výstavba odvodňovacích kanálov	Regulácia korýt miestnych tokov



ČASŤ C – PROGRAMOVÁ ČASŤ

Programová časť PHRSR obce Klieština pozostáva z definície a popisu pripravovaných opatrení a aktivít, ktoré budú slúžiť ako podklad pre realizačnú a finančnú časť rozvojovej stratégie na obdobie rokov 2015 až 2020. V nasledujúcich tabuľkách sa nachádzajú zoznamy konkrétnych aktivít prislúchajúcich k jednotlivým opatreniam, pričom farebné odlišenie predstavuje príslušnosť opatrení a aktivít k cieľom definovaným v strategickej časti.

Tabuľka - Prehľad opatrení, projektov a aktivít v rámci Hospodárskej oblasti

Opatrenie	Projekt/Aktivita	Prioritná oblasť
Opatrenie 1.1 -Vybudovanie kanalizačnej siete	Projekt 1.1.1 – Vybudovanie kanalizačnej siete v obci	Hospodárska - technická infraštruktúra
Opatrenie 1.2 - Vybudovanie verejného vodovodu	Projekt 1.2.1 – Vybudovanie siete verejného vodovodu	Hospodárska - technická infraštruktúra
Opatrenie 1.3 - Vytvorenie územno-plánovacej dokumentácie obce	Projekt 1.3.1 - Spracovanie územno-plánovacej dokumentácie	Hospodárska - technická infraštruktúra
Opatrenie 1.4 - Vybudovanie turistických a náučných trás, s využitím kultúrno-historického, folklórneho a prírodného bohatstva	Projekt 1.4.1 – Vybudovanie turistických trás v okolí obce	Hospodárska - cestovný ruch
	Projekt 1.4.2 – Vybudovanie náučných chodníkov v okolí obce	Hospodárska - cestovný ruch
Opatrenie 1.5 - Rekonštrukcia autobusových zastávok	Projekt 1.5.1 – Rekonštrukcia autobusových zastávok v obci	Hospodárska - dopravná infraštruktúra
Opatrenie 1.6 - Výstavba parkoviska	Projekt 1.6.1 – Vybudovanie parkoviska v obci	Hospodárska - dopravná infraštruktúra
Opatrenie 1.7 - Rekonštrukcia lávok a mostov	Projekt 1.7.2 – Rekonštrukcia mostov	Hospodárska - dopravná infraštruktúra

Tabuľka - Prehľad opatrení, projektov a aktivít v rámci Sociálnej oblasti

Opatrenie	Projekt/Aktivita	Prioritná oblasť
Opatrenie 2.1 -Rekonštrukcia domu smútku	Projekt 2.1.1 – Rekonštrukcia obecného domu smútku	Sociálna - vzhľad obce
Opatrenie 2.2 - Estetizácia cintorína	Projekt 2.2.1 –Revitalizácia priestorov cintorína	Sociálna - vzhľad obce

Tabuľka - Prehľad opatrení, projektov a aktivít v rámci Environmentálnej oblasti

Opatrenie	Projekt/Aktivita	Prioritná oblasť
Opatrenie 3.1 -Odstránenie čiernych skládok	Projekt 3.1.1 – Odstránenie čiernych skládok na území obce	Environmentálna - životné prostredie
Opatrenie 3.2 - Výstavba	Projekt 3.2.1 – Vybudovanie odvodňovacích	Environmentálna -



Program hospodárskeho rozvoja a sociálneho rozvoja obce Klieština

odvodňovacích kanálov	kanálov	protipovodňová ochrana
Opatrenie 3.3 - Regulácia korýt miestnych tokov	Projekt 3.3.1 – Realizácia opatrení na reguláciu korýt miestnych potokov	Environmentálna protipovodňová ochrana

Tabuľka – Ukazovatele výsledkov a dopadov

Typ ukazovateľa	Názov ukazovateľa	Definícia	Informačný zdroj	Merná jednotka	Východisková hodnota		Cieľová hodnota	
					2015	2017	2020	
1. PRIORITNÁ OBLASŤ - Hospodárska								
Projekt 1.1.1 – Vybudovanie kanalizačnej siete v obci								
Výsledok	Dĺžka kanalizačnej siete	Celková dĺžka sústavy stok	PD	m	0	0	5 000	
Dopad	Počet napojených ekvivalentných obyvateľov	Celkový počet obyvateľov napojených na sústavu		počet	0	0	350	
Dopad	Percentuálny počet odkanalizovaných domácností	Podiel domácností napojených na sústavu na celkovom počte domácností v obci		%podiel	0	0	100	
Projekt 1.2.1 – Vybudovanie siete verejného vodovodu								
Výsledok	Dĺžka vodovodu	Celková dĺžka potrubia	PD	m	0	0	5 000	
Dopad	Počet obyvateľov, ktorí budú využívať vodovod	Množstvo osôb napojených na verejný vodovod		počet	0	0	350	
Projekt 1.3.1 – Spracovanie územno-plánovacej dokumentácie								
Výsledok	Počet dokumentov	Celkový počet dokumentov územno-plánovacej dokumentácie	Dokumentácia a interná evidencia OÚ	počet	0	0	1	
Dopad	Počet dotknutých osôb.	Množstvo osôb, ktorých sa vypracovanie dokumentácie dotkne		počet	0	0	350	
Projekt 1.4.1 – Vybudovanie turistických trás v okolí obce								
Výsledok	Dĺžka turistických trás	Celková dĺžka vybudovaných turistických		m	0	0	2 000	



Program hospodárskeho rozvoja a sociálneho rozvoja obce Klieština

		trás	PD				
Dopad	Počet turistov, ktorí ročne trasy využijú	Množstvo osôb, ktoré využijú trasy v priebehu roka		počet	0	0	700
Projekt 1.4.2 – Vybudovanie náučných chodníkov v okolí obce							
Výsledok	Dĺžka náučných chodníkov	Celková dĺžka vybudovaných náučných chodníkov		m	0	0	700
Dopad	Počet návštevníkov, ktorí ročne chodníky využijú	Množstvo osôb, ktoré využijú chodníky v priebehu roka	PD	počet	0	0	700
Projekt 1.5.1 – Rekonštrukcia autobusových zastávok v obci							
Výsledok	Počet zrekonštruovaných zastávok	Celkový počet zastávok, ktoré budú zrekonštruované	PD a interná evidencia OÚ	počet	0	0	2
Dopad	Počet osôb využívajúcich ročne zastávky	Množstvo osôb, ktoré využijú zrekonštruované zastávky v priebehu roka		počet	0	0	400
Projekt 1.6.1 – Vybudovanie parkoviska v obci							
Výsledok	Počet vytvorených parkovacích miest	Celkový počet novovytvorených parkovacích miest	PD a interná evidencia OÚ	počet	0	0	10
Dopad	Počet vodičov, ročne využívajúcich parkovanie v obci	Celkové množstvo vodičov, ktorý v priebehu roka využijú novovytvorené parkovacie miesta		počet	0	0	150
Projekt 1.7.1 – Rekonštrukcia mostov							
Výsledok	Počet zrekonštruovaných mostov	Celkový počet mostov, ktoré budú zrekonštruované		počet	0	0	4
Dopad	Počet osôb, ktoré ročne mosty	Množstvo osôb ročne		počet	0	0	230



Program hospodárskeho rozvoja a sociálneho rozvoja obce Klieština

	využívajú	využívajúcich zrekonštruované mosty					
3.PRIORITNÁ OBLASŤ - Sociálna							
Projekt 2.1.1 – Rekonštrukcia obecného domu smútku							
Výsledok	Plocha rekonštruovaného objektu	Plošný obsah rekonštruovaného objektu	PD a interná evidencia OÚ	m2	0	88,4	---
Dopad	Využitelnosť objektu	Predpokladaný ročný počet pohrebov		počet	0	8	---
Projekt 2.2.1 – Revitalizácia priestorov cintorína							
Výsledok	Plocha revitalizovaného priestoru	Plošný obsah revitalizovaného priestoru	PD a interná evidencia OÚ	m2	0	427,55	---
Dopad	Počet návštevníkov	Celkový počet osôb, ktoré ročne navštívia cintorín		počet	0	300	---
3.PRIORITNÁ OBLASŤ - Environmentálna							
Projekt 3.1.1 – Odstránenie čiernych skládok na území obce							
Výsledok	Počet odstránených čiernych skládok	Súčet existujúcich čiernych skládok, ktoré budú odstránené	PD a interná evidencia OÚ	počet	0	1	---
Dopad	Objem odstráneného odpadu	Celkové množstvo odstráneného odpadu z čiernych skládok		t	0	540	---
Výsledok	Počet odstránených druhov odpadu	Súčet druhov odpadu, ktoré sa budú odstraňovať		počet	0	4	---
56 Projekt 3.2.1 – Vybudovanie odvodňovacích kanálov							
Výsledok	Dĺžka odvodňovacích kanálov	Celková dĺžka odvodňovacích kanálov	PD a interná evidencia OÚ	m	0	56	---
Dopad	Počet dotknutých osôb	Celkový počet osôb, ktorých sa vybudovanie dotkne		počet	0	350	---
Projekt 3.3.1 – Realizácia opatrení na reguláciu korýt miestnych potokov							
Výsledok	Dĺžka	Celková dĺžka		m	0	0	746,9



Program hospodárskeho rozvoja a sociálneho rozvoja obce Klieština

	regulovaných tokov	regulovaných tokov	PD a interná evidencia OÚ				5
Dopad	Počet dotknutých osôb	Celkový počet osôb, ktorých sa vybudovanie dotkne		počet	0	0	350
50Dopad	Percentuálny podiel regulovaných tokov	Podiel regulovaných tokov na celkovej dĺžke sústavy tokov		%	0	0	50

Tabuľka – Formulár pre prípravu projektov

Základné údaje o projektovom zámere č. 1						
Názov projektu	Vybudovanie kanalizačnej siete v obci					
Garant	Obec Klieština					
Kontaktné osoby garanta	Finančná komisia					
Partneri garanta	Stavebná firma, ZVS a.s.					
Začatie a ukončenie projektu	2018-2020					
Stav projektu pred realizáciou	Nevybudovaná kanalizačná sieť.					
Cieľ projektu	Vybudovanie kanalizačnej siete v celkovej dĺžke 5 000 m.					
Výstupy	Pripojenie domácností ku kanalizačnej sieti, dobudovanie technickej infraštruktúry v obci.					
Užívatelia	Obyvatelia obce a ostatní producenti odpadu.					
Indikátory monitoringu	Dĺžka kanalizačnej siete, počet ekvivalentných obyvateľov, percentuálny podiel pripojených domácností v obci.					
Zmluvné podmienky	Budú doplnené po podpise zmluvy ako výsledku verejného obstarávania.					
Riziká	Nedostatok finančných prostriedkov obce na spolufinancovanie projektu, nedostatočné technické, finančné a personálne kapacity dodávateľa, vysporiadanie majetkovo-právnych vzťahov, nezáujem obyvateľov o pripojenie na novovybudovanú kanalizačnú sieť.					
Poznámky	---					
Realizácia projektu						
Fáza/míľnik	Súčinnosť iného odboru alebo subjektu				Termín	
Príprava projektovej dokumentácie	Obecný úrad v spolupráci s ZVS a.s.				2018	
Vydanie stavebného povolenia	Stavebný úrad				2019	
Žiadosť o NFP	Obecný úrad v spolupráci s ZVS a.s.				2019	
Realizácia projektu	Externý dodávateľ				2019 -2020	
Kolaudácia	Stavebný úrad				2020	
Financovanie projektu						
Druh výdavku	Náklady spolu	Z toho verejné zdroje				Z toho súkromné zdroje
		EÚ	SR	VÚC	OBEC	
Spracovanie a realizácia zámeru	1 000 000	750 000	200 000	0	50 000	0
Spolu	1 000 000	750 000	200 000	0	50 000	0



Program hospodárskeho rozvoja a sociálneho rozvoja obce Klieština

Základné údaje o projektovom zámere č. 2						
Názov projektu	Vybudovanie siete verejného vodovodu					
Garant	Obec Klieština					
Kontaktné osoby garanta	Finančná komisia.					
Partneri garanta	Stavebná firma, ZVS a.s.					
Začatie a ukončenie projektu	2019-2020					
Stav projektu pred realizáciou	Chýbajúci verejný vodovod.					
Cieľ projektu	Vybudovanie verejného vodovodu v celkovej dĺžke 5 000 m.					
Výstupy	Pripojenie domácností k sieti verejného vodovodu, dobudovanie technickej infraštruktúry v obci.					
Užívatelia	Obyvatelia obce.					
Indikátory monitoringu	Dĺžka verejného vodovodu, počet obyvateľov pripojených k sieti.					
Zmluvné podmienky	Budú doplnené po podpise zmluvy ako výsledku verejného obstarávania.					
Riziká	Nedostatok finančných prostriedkov obce na spolufinancovanie projektu, nedostatočné technické, finančné a personálne kapacity dodávateľa, vysporiadanie majetkovo-právnych vzťahov.					
Poznámky	---					
Realizácia projektu						
Fáza/míľnik	Súčinnosť iného odboru alebo subjektu				Termín	
Príprava projektovej dokumentácie	Obecný úrad v spolupráci s VVS a.s.				2019	
Vydanie stavebného povolenia	Stavebný úrad				2019	
Žiadosť o NFP	Obecný úrad v spolupráci s ZVS a.s.				2019	
Realizácia projektu	Externý dodávateľ				2019-2020	
Kolaudácia	Stavebný úrad				2020	
Financovanie projektu						
Druh výdavku	Náklady spolu	Z toho verejné zdroje				Z toho súkromné zdroje
		EÚ	SR	VÚC	OBEC	
Spracovanie a realizácia zámeru	1 000 000	750 000	200 000	0	50 000	0
Spolu	1 000 000	750 000	200 000	0	50 000	0

Základné údaje o projektovom zámere č. 3						
Názov projektu	Spracovanie územno-plánovacej dokumentácie					
Garant	Obec Klieština					
Kontaktné osoby garanta	Komisia výstavby, životného prostredia a regionálneho rozvoja.					
Partneri garanta	Externý dodávateľ, stavebný úrad.					
Začatie a ukončenie projektu	2019-2020					
Stav projektu pred realizáciou	Neexistujúce územno-plánovacia dokumentácia.					
Cieľ projektu	Územný plán obce.					
Výstupy	Spracovaný územný plán obce.					
Užívatelia	Súčasný a budúci obyvatelia obce.					
Indikátory monitoringu	Počet dotknutých osôb, počet vypracovaných dokumentov.					
Zmluvné podmienky	Budú doplnené po podpise zmluvy ako výsledku verejného obstarávania.					
Riziká	Nedostatok finančných prostriedkov obce na spolufinancovanie projektu, nedostatočné technické, finančné a personálne kapacity dodávateľa, vysporiadanie majetkovo-právnych vzťahov.					
Poznámky	---					
Realizácia projektu						
Fáza/míľnik	Súčinnosť iného odboru alebo subjektu				Termín	
Žiadosť o NFP	OÚ				2019	



Program hospodárskeho rozvoja a sociálneho rozvoja obce Klieština

Výber dodávateľa	OÚ	2019				
Príprava dokumentácie	Externý dodávateľ.	2020				
Financovanie projektu						
Druh výdavku	Náklady spolu	Z toho verejné zdroje	Z toho súkromné zdroje			
		EÚ	SR	VÚC	OBEC	
Spracovanie a realizácia zámeru	20000	15000	4000	0	1000	0
Spolu	20000	1500	4000	0	1000	0

Základné údaje o projektovom zámere č. 4						
Názov projektu	Vybudovanie turistických trás v okolí obce					
Garant	Obec Klieština					
Kontaktné osoby garanta	Komisia výstavby, životného prostredia a regionálneho rozvoja.					
Partneri garanta	Stavebná firma, externá projektová kancelária.					
Začatie a ukončenie projektu	2017-2018					
Stav projektu pred realizáciou	Neexistujúce turistické trasy, chýbajúce možnosti trávenia voľného času.					
Cieľ projektu	Vybudovanie turistických trás v okolí obce.					
Výstupy	Nové turistické trasy v celkovej dĺžke 2000 m.					
Užívatelia	Obyvatelia obce a ostatní návštevníci obce.					
Indikátory monitoringu	Dĺžka turistických trás, počet turistov, ktorí ročne trasy využijú.					
Zmluvné podmienky	Budú doplnené po podpise zmluvy ako výsledku verejného obstarávania.					
Riziká	Nedostatok finančných prostriedkov obce na spolufinancovanie projektu, nedostatočné technické, finančné a personálne kapacity dodávateľa, vysporiadanie majetkovo-právnych vzťahov.					
Poznámky	---					
Realizácia projektu						
Fáza/míľnik	Súčinnosť iného odboru alebo subjektu				Termín	
Príprava projektovej dokumentácie	Externá projektová kancelária				2017	
Vydanie stavebného povolenia	Stavebný úrad				2017	
Žiadosť o NFP	OÚ				2018	
Realizácia projektu	Externý dodávateľ				2018	
Kolaudácia	Stavebný úrad				2018	
Financovanie projektu						
Druh výdavku	Náklady spolu	Z toho verejné zdroje				Z toho súkromné zdroje
		EÚ	SR	VÚC	OBEC	
Spracovanie a realizácia zámeru	2000	1500	400	0	100	0
Spolu	2000	1500	400	0	100	0

Základné údaje o projektovom zámere č. 5						
Názov projektu	Vybudovanie náučných chodníkov v okolí obce					
Garant	Obec Klieština					
Kontaktné osoby garanta	Komisia výstavby, životného prostredia a regionálneho rozvoja.					
Partneri garanta	Stavebná firma, Externá projektová kancelária.					
Začatie a ukončenie projektu	2017-2018					
Stav projektu pred realizáciou	Chýbajúce náučné chodníky v okolí obce.					
Cieľ projektu	Vybudovanie náučných chodníkov v celkovej dĺžke 700 m.					
Výstupy	Náučné chodníky v okolí obce.					
Užívatelia	Obyvatelia obce a návštevníci obce.					



Program hospodárskeho rozvoja a sociálneho rozvoja obce Klieština

Indikátory monitoringu	Dĺžka vybudovaných náučných chodníkov, počet návštevníkov, ktorí ročne chodníky využijú.					
Zmluvné podmienky	Budú doplnené po podpise zmluvy ako výsledku verejného obstarávania.					
Riziká	Nedostatok finančných prostriedkov obce na spolufinancovanie projektu, nedostatočné technické, finančné a personálne kapacity dodávateľa.					
Poznámky	---					
Realizácia projektu						
Fáza/míľnik	Súčinnosť iného odboru alebo subjektu				Termín	
Príprava projektovej dokumentácie	Externá projektová kancelária				2017	
Vydanie stavebného povolenia	Stavebný úrad				2017	
Žiadosť o NFP	OÚ				2018	
Realizácia projektu	Externý dodávateľ				2018	
Kolaudácia	Stavebný úrad				2018	
Financovanie projektu						
Druh výdavku	Náklady spolu	Z toho verejné zdroje				Z toho súkromné zdroje
		EÚ	SR	VÚC	OBEC	
Spracovanie a realizácia zámeru	2000	1500	400	0	100	0
Spolu	2000	1500	400	0	100	0

Základné údaje o projektovom zámere č. 6						
Názov projektu	Rekonštrukcia autobusových zastávok v obci					
Garant	Obec Klieština					
Kontaktné osoby garanta	Finančná komisia.					
Partneri garanta	Externá projektová kancelária, externá konzultačná kancelária, stavebná firma.					
Začatie a ukončenie projektu	2017-2018					
Stav projektu pred realizáciou	Zlý stav autobusových zastávok v obci, nevyhnutná rekonštrukcia.					
Cieľ projektu	Rekonštrukcia a modernizácia 2 autobusových zastávok v obci.					
Výstupy	2 zrekonštruované zastávky s lepším využitím pre obyvateľov a návštevníkov v obci.					
Užívatelia	Obyvatelia obce, návštevníci a turisti.					
Indikátory monitoringu	Počet zrekonštruovaných zastávok a počet užívateľov využívajúcich ročne zrekonštruované autobusové zastávky.					
Zmluvné podmienky	Budú doplnené po podpise zmluvy ako výsledku verejného obstarávania.					
Riziká	Nedostatok finančných prostriedkov obce na spolufinancovanie projektu, nedostatočná pripravenosť žiadateľa, poškodzovanie zrekonštruovaných objektov vandalmi.					
Poznámky	---					
Realizácia projektu						
Fáza/míľnik	Súčinnosť iného odboru alebo subjektu				Termín	
Príprava projektovej dokumentácie	Externá projektová kancelária v spolupráci s OÚ				2017	
Vydanie stavebného povolenia	Stavebný úrad				2017	
Spracovanie a registrácia žiadosti o NFP	Externá konzultačná kancelária				2017	
Realizácia projektu	Externý dodávateľ				2018	
Kolaudácia	Stavebný úrad				2018	
Financovanie projektu						
Druh výdavku	Náklady spolu	Z toho verejné zdroje				Z toho súkromné zdroje
		EÚ	SR	VÚC	OBEC	



Program hospodárskeho rozvoja a sociálneho rozvoja obce Klieština

Spracovanie a realizácia zámeru	9000	6750	1800	0	450	0
Spolu	9000	6750	1800	0	450	0

Základné údaje o projektovom zámere č. 7

Názov projektu	Vybudovanie parkoviska v obci
Garant	Obec Klieština
Kontaktné osoby garanta	Finančná komisia.
Partneri garanta	Externá projektová kancelária, externá konzultačná kancelária, stavebná firma.
Začatie a ukončenie projektu	2017-2018
Stav projektu pred realizáciou	Nedostatok parkovacích miest v obci.
Cieľ projektu	Vytvorenie dostatočného počtu parkovacích miest, ktoré budú využiteľné najmä pre návštevníkov obce.
Výstupy	Vytvorené parkovacie miesta.
Užívatelia	Návštevníci obce, obyvatelia.
Indikátory monitoringu	Počet vytvorených parkovacích miest, počet užívateľov parkoviska.
Zmluvné podmienky	Budú doplnené po podpise zmluvy ako výsledku verejného obstarávania.
Riziká	Absencia vhodnej výzvy, nedostatok finančných prostriedkov obce na spolufinancovanie projektu, nedostatočné technické, finančné a personálne kapacity dodávateľa, nedostatočná pripravenosť žiadateľa.
Poznámky	---

Realizácia projektu

Fáza/míľnik	Súčinnosť iného odboru alebo subjektu	Termín
Príprava projektovej dokumentácie	Externá projektová kancelária v spolupráci s OÚ.	2017
Vydanie stavebného povolenia	Stavebný úrad.	2017
Spracovanie a registrácia žiadosti o NFP	Externá konzultačná kancelária.	2018
Realizácia projektu	Externý dodávateľ.	2018
Kolaudácia	Stavebný úrad.	2018

Financovanie projektu

Druh výdavku	Náklady spolu	Z toho verejné zdroje				Z toho súkromné zdroje
		EÚ	SR	VÚC	OBEC	
Spracovanie a realizácia zámeru	9000	6750	1800	0	450	0
Spolu	9000	6750	1800	0	450	0

Základné údaje o projektovom zámere č. 8

Názov projektu	Rekonštrukcia mostov
Garant	Obec Klieština
Kontaktné osoby garanta	Finančná komisia.
Partneri garanta	Externá projektová kancelária, externá konzultačná kancelária, stavebná firma.
Začatie a ukončenie projektu	2017-2018
Stav projektu pred realizáciou	Potrebná rekonštrukcia mostov.
Cieľ projektu	Rekonštrukcia 4 kusov mostov - zlepšenie ich technického stavu.
Výstupy	4 zrekonštruované mostov.
Užívatelia	Obyvatelia obce, návštevníci obce.
Indikátory monitoringu	Počet zrekonštruovaných mostov, počet osôb, ktoré ročne mosty využijú.
Zmluvné podmienky	Budú doplnené po podpise zmluvy ako výsledku verejného obstarávania.
Riziká	Nedostatok finančných prostriedkov obce na spolufinancovanie projektu, nedostatočné technické, finančné a personálne kapacity dodávateľa, absencia



Program hospodárskeho rozvoja a sociálneho rozvoja obce Klieština

Poznámky	vhodnej výzvy.					

Realizácia projektu						
Fáza/míľnik	Súčinnosť iného odboru alebo subjektu					Termín
Príprava projektovej dokumentácie	Externá projektová kancelária					2017
Vydanie stavebného povolenia	Stavebný úrad					
Žiadosť o NFP	Externá projektová kancelária v spolupráci s OÚ					2017
Realizácia projektu	Externý dodávateľ					2018
Kolaudácia	Stavebný úrad					2018
Financovanie projektu						
Druh výdavku	Náklady spolu	Z toho verejné zdroje				Z toho súkromné zdroje
		EÚ	SR	VÚC	OBEC	
Spracovanie a realizácia zámeru	70 000	52 500	14 000	0	3500	0
Spolu	70 000	52 500	14 000	0	3500	0

Základné údaje o projektovom zámere č. 9						
Názov projektu	Rekonštrukcia obecného domu smútku					
Garant	Obec Klieština					
Kontaktné osoby garanta	Finančná komisia.					
Partneri garanta	Externá projektová kancelária, externá konzultačná kancelária, stavebná firma.					
Začatie a ukončenie projektu	2016 - 2017					
Stav projektu pred realizáciou	Potrebná rekonštrukcia domu smútku. Pripravená dokumentácia.					
Cieľ projektu	Zatraktívnenie a zvýšenie využiteľnosti domu smútku.					
Výstupy	Estetickejší a využiteľnejší dom smútku.					
Užívatelia	Obyvatelia obce.					
Indikátory monitoringu	Plocha rekonštruovaného objektu, využiteľnosť objektu.					
Zmluvné podmienky	Budú doplnené po podpise zmluvy ako výsledku verejného obstarávania.					
Riziká	Absencia vhodnej výzvy, nedostatok finančných zdrojov obce na spolufinancovanie projektu, nedostatočná pripravenosť žiadateľa, nedostatočné technické, finančné a personálne kapacity dodávateľa.					
Poznámky	---					
Realizácia projektu						
Fáza/míľnik	Súčinnosť iného odboru alebo subjektu					Termín
Príprava projektovej dokumentácie	Externá projektová kancelária v spolupráci s OÚ					07/2015
Vydanie stavebného povolenia	Stavebný úrad					2015
Spracovanie a registrácia žiadosti o NFP	Externá konzultačná kancelária					2016
Realizácia projektu	Externý dodávateľ					2016- 2017
Kolaudácia	Stavebný úrad					2017
Financovanie projektu						
Druh výdavku	Náklady spolu	Z toho verejné zdroje				Z toho súkromné zdroje
		EÚ	SR	VÚC	OBEC	
Spracovanie a realizácia zámeru	142 501,9	106 876,425	28 500,38	0	7 125,095	0
Spolu	142 501,9	106 876,425	28 500,38	0	7 125,095	0



Program hospodárskeho rozvoja a sociálneho rozvoja obce Klieština

Základné údaje o projektovom zámere č. 10						
Názov projektu	Revitalizácia priestorov cintorína					
Garant	Obec Klieština					
Kontaktné osoby garanta	Finančná komisia.					
Partneri garanta	Externá projektová kancelária, externá konzultačná kancelária, stavebná firma.					
Začatie a ukončenie projektu	2016-2017					
Stav projektu pred realizáciou	Neatraktívny a nereprezentatívny vzhľad priestorov cintorína, pripravená projektová dokumentácia.					
Cieľ projektu	Zatraktívnenie a zvýšenie využiteľnosti priestorov cintorína.					
Výstupy	Estetickejší vzhľad priestorov cintorína.					
Užívatelia	Obyvatelia obce.					
Indikátory monitoringu	Plocha revitalizovaného priestoru, počet návštevníkov.					
Zmluvné podmienky	Budú doplnené po podpise zmluvy ako výsledku verejného obstarávania.					
Riziká	Absencia vhodnej výzvy, nedostatok finančných zdrojov obce na spolufinancovanie projektu, nedostatočná pripravenosť žiadateľa, nedostatočné technické, finančné a personálne kapacity dodávateľa.					
Poznámky	---					
Realizácia projektu						
Fáza/míľnik	Súčinnosť iného odboru alebo subjektu				Termín	
Príprava projektovej dokumentácie	Externá projektová kancelária v spolupráci s OÚ				07/2015	
Vydanie stavebného povolenia	Stavebný úrad				2015	
Spracovanie a registrácia žiadosti o NFP	Externá konzultačná kancelária				2016	
Realizácia projektu	Externý dodávateľ				2016 - 2017	
Kolaudácia	Stavebný úrad				2017	
Financovanie projektu						
Druh výdavku	Náklady spolu	Z toho verejné zdroje				Z toho súkromné zdroje
		EÚ	SR	VÚC	OBEC	
Spracovanie a realizácia zámeru						
Spolu	Súčasť PD/rozpočtu k predchádzajúcej aktivite					

Základné údaje o projektovom zámere č. 11						
Názov projektu	Odstránenie čiernych skládok na území obce					
Garant	Obec Klieština					
Kontaktné osoby garanta	Finančná komisia.					
Partneri garanta	Externá projektová kancelária, externá konzultačná kancelária, stavebná firma.					
Začatie a ukončenie projektu	2015 - 2016					
Stav projektu pred realizáciou	Existencia čiernych skládok na území obce, vypracovaná štúdia.					
Cieľ projektu	Príspevok k ochrane životného prostredia a zdravia obyvateľov obce a blízkeho okolia, zatraktívnenie územia obce.					
Výstupy	Odstránenie 1 čiernej skládky, na ktorých sa nachádzajú 4 druhy odpadu v celkovej hmotnosti 540 ton.					
Užívatelia	Obyvatelia obce a blízkeho okolia, návštevníci obce.					
Indikátory monitoringu	Počet odstránených čiernych skládok, objem odstráneného odpadu, počet odstránených druhov odpadu.					



Program hospodárskeho rozvoja a sociálneho rozvoja obce Klieština

Zmluvné podmienky	Budú doplnené po podpise zmluvy ako výsledku verejného obstarávania.					
Riziká	Absencia vhodnej výzvy, nedostatok finančných zdrojov obce na spolufinancovanie projektu, nedostatočná pripravenosť žiadateľa, nedostatočné technické, finančné a personálne kapacity dodávateľa, vytváranie ďalších čiernych skládok obyvateľmi.					
Poznámky	---					
Realizácia projektu						
Fáza/míľnik	Súčinnosť iného odboru alebo subjektu				Termín	
Príprava odbornej štúdie	Externá projektová kancelária v spolupráci s OÚ				Pripravená	
Spracovanie a registrácia žiadosti o NFP	Externá konzultačná kancelária				2016	
Realizácia projektu	Externý dodávateľ				2016	
Financovanie projektu						
Druh výdavku	Náklady spolu	Z toho verejné zdroje				Z toho súkromné zdroje
		EÚ	SR	VÚC	OBEC	
Spracovanie a realizácia zámeru	51 663,6	38 747,7	10332,72	0	2583,18	0
Spolu	51 663,6	38 747,7	10332,72	0	2583,18	0

Základné údaje o projektovom zámere č. 12						
Názov projektu	Vybudovanie odvodňovacích kanálov					
Garant	Obec Klieština					
Kontaktné osoby garanta	Finančná komisia.					
Partneri garanta	Externá projektová kancelária, externá konzultačná kancelária, stavebná firma.					
Začatie a ukončenie projektu	2016					
Stav projektu pred realizáciou	Hrozba záplav obce v prípade dlhodobejších a výdatnejších dažďov.					
Cieľ projektu	Vytvorenie odvodňovacích kanálov ako protipovodňových opatrení.					
Výstupy	Vybudovaná sieť odvodňovacích kanálov.					
Užívatelia	Obyvatelia obce a blízkeho okolia.					
Indikátory monitoringu	Dĺžka odvodňovacích kanálov, počet dotknutých osôb.					
Zmluvné podmienky	Budú doplnené po podpise zmluvy ako výsledku verejného obstarávania.					
Riziká	Absencia vhodnej výzvy, nedostatok finančných zdrojov obce na spolufinancovanie projektu, nedostatočná pripravenosť žiadateľa, nedostatočné technické, finančné a personálne kapacity dodávateľa.					
Poznámky	---					
Realizácia projektu						
Fáza/míľnik	Súčinnosť iného odboru alebo subjektu				Termín	
Príprava projektovej dokumentácie	Externá projektová kancelária v spolupráci s OÚ				2016	
Vydanie stavebného povolenia	Stavebný úrad				2016	
Spracovanie a registrácia žiadosti o NFP	Externá konzultačná kancelária				2016	
Realizácia projektu	Externý dodávateľ				2016	
Kolaudácia	Stavebný úrad				2016	
Financovanie projektu						
Druh výdavku	Náklady spolu	Z toho verejné zdroje				Z toho súkromné zdroje
		EÚ	SR	VÚC	OBEC	
Spracovanie a realizácia zámeru	20 000	15 000	4 000	0	1 000	0
Spolu	20 000	15 000	4 000	0	1 000	0



Program hospodárskeho rozvoja a sociálneho rozvoja obce Klieština

		000				
--	--	-----	--	--	--	--

Základné údaje o projektovom zámere č. 13						
Názov projektu	Realizácia opatrení na reguláciu koryt miestnych potokov					
Garant	Obec Klieština					
Kontaktné osoby garanta	Finančná komisia:					
Partneri garanta	Externá projektová kancelária, externá konzultačná kancelária, stavebná firma.					
Začatie a ukončenie projektu	2017-2019					
Stav projektu pred realizáciou	Nedostatočná ochrana obce pred povodňami, nedostatočná regulácia koryt miestnych potokov, nevyhovujúci stav miestnych potokov, pripravená projektová dokumentácia.					
Cieľ projektu	Zabezpečenie vyregulovania koryt miestnych potokov.					
Výstupy	Regulované korytá miestnych potokov v celkovej dĺžke 746,95 metrov.					
Užívatelia	Obyvatelia obce a blízkeho okolia.					
Indikátory monitoringu	Dĺžka regulovaných tokov, počet dotknutých osôb, percentuálny podiel regulovaných tokov.					
Zmluvné podmienky	Budú doplnené po podpise zmluvy ako výsledku verejného obstarávania.					
Riziká	Absencia vhodnej výzvy, nedostatok finančných zdrojov obce na spolufinancovanie projektu, nedostatočná pripravenosť žiadateľa, nedostatočné technické, finančné a personálne kapacity dodávateľa.					
Poznámky	---					
Realizácia projektu						
Fáza/míľnik	Súčinnosť iného odboru alebo subjektu				Termín	
Príprava projektovej dokumentácie	Externá projektová kancelária v spolupráci s OÚ				Pripravená.	
Vydanie stavebného povolenia	Stavebný úrad				2012	
Spracovanie a registrácia žiadosti o NFP	Externá konzultačná kancelária				Bude spresnené.	
Realizácia projektu	Externý dodávateľ				Bude spresnené.	
Kolaudácia	Stavebný úrad				Bude spresnené.	
Financovanie projektu						
Druh výdavku	Náklady spolu	Z toho verejné zdroje				Z toho súkromné zdroje
		EÚ	SR	VÚC	OBEC	
Spracovanie a realizácia zámeru	1 023 256,88	767442,66	204651,376	0	51162,844	0
Spolu	1 023 256,88	767442,66	204651,376	0	51162,844	0



ČASŤ D – REALIZAČNÁ ČASŤ

Realizačná časť popisuje postupy inštitucionálneho a organizačného zabezpečenia realizácie programu rozvoja obce Klieština a približuje systém monitorovania a hodnotenia plnenia programu rozvoja obce na základe stanovených merateľných ukazovateľov. Súčasťou tejto časti je aj vecný a časový harmonogram realizácie programu formou akčných plánov.

4.1 Systém monitorovania, hodnotenia a aktualizácie PHRSR

Tabuľka - Kritériá hodnotenia PHRSR (bude doplnené)

Skupina kritérií / kritérium	Váha kritéria / Body	Rozsah bodového hodnotenia	Poznámka
Obsah dokumentu		0-4	
Väzby dokumentu na iné strategické dokumenty na miestnej, regionálnej a národnej úrovni		0-4	
Súlad navrhovanej stratégie s potenciálom územia/zdrojmi		0-4	
Postupy hodnotenia a monitorovania		0-4	
Zrozumiteľnosť dokumentu		0-4	
Spolu		0-4	

Zdroj: vlastné spracovanie

Tabuľka - Plán hodnotenia a monitorovania

Plán priebežných hodnotení PHRSR na programové obdobie 2014-2020		
Typ hodnotenia	Vykonať prvýkrát	Dôvod vykonania/periodicita
Strategické	Najskôr v roku 2016	Podľa rozhodnutia obce/koordinátora PHRSR a vzniknutej spoločenskej potreby
Operatívne	V prípade potreby	
Tematické	2015	Téma hodnotenia identifikovaná ako riziková časť vo výročnej monitorovacej správe za predchádzajúci kalendárny rok
Ad hoc mimoriadne	V prípade potreby	Pri značnom odklone od stanovených cieľov a hodnôt ukazovateľov
AD hoc hodnotenie celého PHRSR alebo jeho časti		Na základe rozhodnutia starostu, kontrolného orgánu obce, podnetu poslancov - na základe protokolu NKÚ SR, správy auditu a pod.

Zdroj: Vlastné spracovanie

Riadiaci tím zabezpečí monitorovanie plnenia akčného plánu a jeho aktualizáciu. Akčný plán obce Klieština je zoradený podľa priorít, oblastí a opatrení. Ku každému opatreniu je priradený garant, ktorého úlohou je zabezpečiť realizáciu navrhnutých aktivít a monitorovať ich plnenie. Akčný plán je spracovaný na základe údajov v schválenom rozpočte obce, schválených strategických dokumentoch obce a údajov odborných útvarov miestneho úradu obce.



Program hospodárskeho rozvoja a sociálneho rozvoja obce Klieština

Samospráva na ročnej báze získa a spracuje pripomienky všetkých zainteresovaných strán - poslancov, verejnosti, záujmových skupín či zamestnávateľov v obci. Dosiahnuté výsledky a dosahy realizovaných opatrení za aktuálny rok budú vyhodnotené do 31.3. nasledujúceho kalendárneho roka. Aktualizácia PHRSR bude uskutočnená podľa potreby, v horizonte každých 3-4 rokoch.

Časový rámec	Miesto konania	Cieľová skupina	Forma	Téma, ciele	Vstupné údaje	Výstupy
8/2015	OÚ	Poslanci	Pracovné stretnutie	Projektové zámery na rok 2015	Základné údaje o projektových zámeroch	Návrh časového, inštitucionálneho a finančného zabezpečenia projektových zámerov na rok 2015
10/2015	OÚ	Občania	Verejné prerokovanie	Projektové zámery na rok 2015	Návrh časového, inštitucionálneho a finančného zabezpečenia projektových zámerov na rok 2015	Pripomienky a návrhy občanov
11/2015	OÚ	Poslanci	Pracovné stretnutie	Projektové zámery na rok 2016	Základné údaje o projektových zámeroch	Návrh časového, inštitucionálneho a finančného zabezpečenia projektových zámerov na rok 2016
11/2015	OÚ	Občania	Verejné prerokovanie	Projektové zámery na rok 2016	Návrh časového, inštitucionálneho a finančného zabezpečenia projektových zámerov na rok 2016	Pripomienky a návrhy občanov
12/2015	OÚ	Poslanci	Pracovné stretnutie	Prepojenie PHRSR a programového rozpočtovania	Metodika programového rozpočtovania, výsledky hospodárenia 2015	Návrhy štruktúry programového rozpočtu na rok 2016
12/2015	OÚ	Občania	Verejné prerokovanie	Rozpočet obce na rok 2016	Návrh rozpočtu obce na rok 2016	Pripomienky a návrhy občanov, ponuka pre súkromných investorov
10/2016	OÚ	Poslanci	Pracovné stretnutie	Projektové zámery na rok 2017	Základné údaje o projektových zámeroch	Návrh časového, inštitucionálneho a finančného zabezpečenia projektových zámerov na rok 2017
10/2016	OÚ	Občania	Verejné prerokovanie	Projektové zámery na rok 2017	Návrh časového, inštitucionálneho a finančného zabezpečenia projektových zámerov na rok 2017	Pripomienky a návrhy občanov



Program hospodárskeho rozvoja a sociálneho rozvoja obce Klieština

11/2016	OÚ	Poslanci	Pracovné stretnutie	Prepojenie PHRSR a programového rozpočtovania	Metodika programového rozpočtovania, výsledky hospodárenia 2016	Návrhy štruktúry programového rozpočtu na rok 2017
12/2016	OÚ	Občania	Verejné prerokovanie	Rozpočet obce na rok 2017	Návrh rozpočtu obce na rok 2017	Pripomienky a návrhy občanov, ponuka pre súkromných investorov
10/2017	OÚ	Poslanci	Pracovné stretnutie	Projektové zámery na rok 2018	Základné údaje o projektových zámeroch	Návrh časového, inštitucionálneho a finančného zabezpečenia projektových zámerov na rok 2018
10/2017	OÚ	Občania	Verejné prerokovanie	Projektové zámery na rok 2018	Návrh časového, inštitucionálneho a finančného zabezpečenia projektových zámerov na rok 2018	Pripomienky a návrhy občanov
11/2017	OÚ	Poslanci	Pracovné stretnutie	Prepojenie PHRSR a programového rozpočtovania	Metodika programového rozpočtovania, výsledky hospodárenia 2017	Návrhy štruktúry programového rozpočtu na rok 2018
12/2017	OÚ	Občania	Verejné prerokovanie	Rozpočet obce na rok 2018	Návrh rozpočtu obce na rok 2018	Pripomienky a návrhy občanov, ponuka pre súkromných investorov
10/2018	OÚ	Poslanci	Pracovné stretnutie	Projektové zámery na rok 2019	Základné údaje o projektových zámeroch	Návrh časového, inštitucionálneho a finančného zabezpečenia projektových zámerov na rok 2019
10/2018	OÚ	Občania	Verejné prerokovanie	Projektové zámery na rok 2019	Návrh časového, inštitucionálneho a finančného zabezpečenia projektových zámerov na rok 2019	Pripomienky a návrhy občanov
11/2018	OÚ	Poslanci	Pracovné stretnutie	Prepojenie PHRSR a programového rozpočtovania	Metodika programového rozpočtovania, výsledky hospodárenia 2018	Návrhy štruktúry programového rozpočtu na rok 2019
12/2018	OÚ	Občania	Verejné prerokovanie	Rozpočet obce na rok 2019	Návrh rozpočtu obce na rok 2019	Pripomienky a návrhy občanov, ponuka pre súkromných investorov
10/2019	OÚ	Poslanci	Pracovné stretnutie	Projektové zámery na rok 2020	Základné údaje o projektových zámeroch	Návrh časového, inštitucionálneho a finančného zabezpečenia



Program hospodárskeho rozvoja a sociálneho rozvoja obce Klieština

10/2019	OÚ	Občania	Verejné prerokovanie	Projektové zámery na rok 2020	Návrh inštitucionálneho a finančného zabezpečenia projektových zámerov na rok 2020	časového, a projektových zámerov na rok 2020	projektových zámerov na rok 2020 Pripomienky a návrhy občanov
11/2019	OÚ	Poslanci	Pracovné stretnutie	Prepojenie PHRSR a programového rozpočtovania	Metodika programového rozpočtovania, výsledky hospodárenia 2019		Návrhy štruktúry programového rozpočtu na rok 2020
12/2019	OÚ	Občania	Verejné prerokovanie	Rozpočet obce na rok 2020	Návrh rozpočtu obce na rok 2020		Pripomienky a návrhy občanov, ponuka pre súkromných investorov

Formulár - Záznam z verejného prerokovania

Zápis o prerokovaní strategického dokumentu v komisiách samosprávy

Názov dokumentu: Program hospodárskeho a sociálneho rozvoja obce Klieština na roky 2015 – 2020

Pripomienkovanie realizoval: odborný útvar samosprávy (napr. kancelária starostu)

Termín pripomienkovania: kedy

Oznam uverejnený: kde

Text dokumentu k dispozícii: kde

Spôsob doručenia pripomienok: poštou, do schránky, e-mailom a pod.

Priamo oslovené subjekty: výbory mestských častí, mimovládne organizácie a pod.

Pripomienka č. 1

Text pripomienky:

Pripomienka sa týka časti dokumentu:

Zaslal: *názov komisie a dátum zasadnutia*

Zdôvodnenie komisie:

Vyjadrenie odborného útvaru: *pripomienku akceptujeme/neakceptujeme*

Zdôvodnenie odborného útvaru:

...

Počet pripomienok: celkový počet: akceptované:

Zápis spracoval: *meno, funkcia, dňa, podpis*



ČASŤ E – FINANČNÁ ČASŤ

Finančná časť PHRSR obce poukazuje na finančné zabezpečenie jednotlivých opatrení a aktivít, inštitucionálnu a organizačnú stránku realizácie PHRSR v podmienkach obce Klieština. Súčasťou tejto časti je vymedzenie indikatívneho finančného plánu na celú realizáciu PHRSR, model viaczdrojového financovania ako aj hodnotiace tabuľky pre výber projektov.

Obec Klieština plánuje využívať na svoje aktivity vlastné zdroje v kooperácii s možnosťami príspevkov zo štátnych fondov a využitia finančných zdrojov zo štrukturálnych fondov, ako aj Kohézneho fondu EÚ. V programovom období 2014 - 2020 môže obec vzhľadom na stanovené ciele a oblasti čerpať prostriedky z nižšie uvedených operačných programov. (Pri jednotlivých operačných programoch uvádzame tie prioritné osi a v rámci nich tie investičné priority, pri ktorých je obec Klieština oprávnená žiadať o poskytnutie nenávratného finančného príspevku; podčiarknuté sú tie investičné priority, ktoré sa priamo týkajú opatrení a aktivít plánovaných v tomto strategickom dokumente):

- Operačný program Ľudské zdroje (financovaný z Európskeho sociálneho fondu):
 - Prioritná os 1 Vzdelávanie - IP 1.1, IP 1.2, IP 1.3
 - Prioritná os 2 Iniciatíva na podporu zamestnanosti mladých ľudí – IP 2.1
 - Prioritná os 3 Zamestnanosť – IP 3.1, IP 3.2, IP 3.3
 - Prioritná os 4 Sociálne začlenenie – IP 4.1, IP 4.2
 - Prioritná os 5 Integrácia MRK - IP 5.1
 - Prioritná os 6 Technická vybavenosť v obciach s prítomnosťou MRK – IP 6.1, IP 6.2
- OP Integrovaný regionálny operačný program (OP IROP) (financovaný z Európskeho fondu regionálneho rozvoja – EFRR)
 - Prioritná os 1 Bezpečná a ekologická doprava v regiónoch – IP 1.1, IP 1.2
 - Prioritná os 2 Ľahší prístup k efektívnym a kvalitnejším verejným službám – IP 2.1, IP 2.2
 - Prioritná os 3 Mobilizácia kreatívneho potenciálu v regiónoch – IP 3.1
 - Prioritná os 4 Zlepšenie kvality života v regiónoch s dôrazom na životné prostredie – IP 4.1, IP 4.2, IP 4.3
 - Prioritná os 5 Miestny rozvoj vedený komunitou – IP 5.1
 - Prioritná os 6 Technická pomoc
- OP Kvalita životného prostredia (OP KŽP) (financovaný z Kohézneho fondu – KF)
 - Prioritná os 1 Udržateľné využívanie prírodných zdrojov prostredníctvom rozvoja environmentálnej infraštruktúry – IP 1.1, IP 1.2, IP 1.3, IP 1.4
 - Prioritná os 2 Adaptácia na nepriaznivé dôsledky zmeny klímy so zameraním na ochranu pred povodňami – IP 2.1
 - Prioritná os 3 Podpora riadenia rizík, riadenia mimoriadnych udalostí a odolnosti proti mimoriadnym udalostiam ovplyvneným zmenou klímy – IP 3.1
 - Prioritná os 4 Energeticky efektívne nízkouhlíkové hospodárstvo (financovaná z Európskeho fondu regionálneho rozvoja) – IP 4.1, IP 4.2, IP 4.3, IP 4.4, IP 4.5



Program hospodárskeho rozvoja a sociálneho rozvoja obce Klieština

- Prioritná os 5 Technická pomoc
- OP Výskum a inovácie (OP VaI) (financovaný z Európskeho fondu regionálneho rozvoja – EFRR)
 - Prioritná os 1 Podpora výskumu, vývoja a inovácií – IP 1.1
 - Prioritná os 3 Rozvoj konkurencieschopných MSP– IP 3.1, IP 3.2, IP 3.3
 - Prioritná os 5 Technická pomoc
- OP Efektívna verejná správa (OP EVS) (financovaný z Európskeho sociálneho fondu – ESF)
 - Prioritná os 1 Posilňovanie inštitucionálnych kapacít a efektívnosti verejnej správy - IP 1.1, IP 1.2, IP 1.3
 - Prioritná os 2 Zefektívnený súdny systém a zvýšená vymáhateľnosť práva - IP 2.1, IP 2.2
 - Prioritná os 3 Technická pomoc

Tabuľka - Intervenčná tabuľka - Príklad modelu viaczdrojového financovania (bude doplnené)

Viaczdrojové financovanie							
Prioritná oblasť	Celkové náklady	Verejné zdroje					Súkromné zdroje
		EÚ	štát	VÚC	obec	spolu	
Opatrenie							
Opatrenie							
Opatrenie							
Opatrenie							
Spolu							

Tabuľka- Indikatívny rozpočet - sumarizácia (bude doplnené)

	ROK									
	2015	2016	2017	2018	2019	2020	2021	2022	2023	Spolu
I. Hospodárska oblasť										mil. €
II. Sociálna oblasť										mil. €
III. Environmentálna oblasť										mil. €



ZÁVER

Program hospodárskeho rozvoja a sociálneho rozvoja obce Klieština na roky 2015 až 2020 predstavuje strednodobý strategický dokument, ktorý poukazuje na snahu obce o smerovanie k udržateľnému hospodárskemu rozvoju a k napĺňaniu vízie.

Dokument vznikol s úsilím širokej vrstvy zúčastnených členov pracovných skupín, pracovníkov samosprávy, ako aj externých odborníkov, z ktorých všetci prispeli k formulovaniu súčasných potrieb obce a obyvateľstva.

Program identifikuje rozvojový potenciál obce Klieština, poukazuje na silné stránky, identifikuje príležitosti, pričom však neopomína súčasné nedostatky a problém, ako aj potenciálne riziká a hrozby.

Formulácia dokumentu smerovala k analýze všetkých hlavných problémov obce a života v nej – dopravná a technická infraštruktúra, životné prostredie, vzhľad a atraktivita obce, životná úroveň, rozvoj cestovného ruchu či možnosti voľnočasových aktivít. Dokument na základe kooperácii viacerých strán navrhuje viaceré projektové zámery, ktoré by prispeli k dosiahnutiu želaného stavu a zaisteniu zlepšenia súčasných podmienok.

Predkladaný dokument je pripravený v súlade s aktuálnou metodikou pre vypracovanie PHRSR, pričom rešpektuje výsledky analýz, identifikáciu problémov, ako aj možnosti realizácie rozvojových zámerov, podporené endogénnymi a exogénnymi faktormi. Dokument predstavuje detailný program nielen plánovaných aktivít, ale aj finančný a rozvojový plán, ktorý vytvára skutočnú, použiteľnú a nápomocnú koncepciu rozvoja.

S novým programovým obdobím prichádzajú pre samosprávy obcí a miest aj nové výzvy. V prvom rade je pre obec výzvou fungovať v takej miere, ktorá zabezpečí, aby obyvatelia boli hrdí na miesto, kde žijú. Zámerom tejto stratégie rozvoja je naplniť opatrenia v súlade princípmi trvalo udržateľného rozvoja, ktoré obyvateľom obce Klieština poskytnú kvalitu života, na čo najlepšej dosiahnuteľnej úrovni.



PRÍLOHY

1. Povinné prílohy

Príloha č.1 - Zoznam členov riadiaceho tímu, pracovných skupín a partnerov zapojených do spracovania PHRSR

Zoznam členov riadiaceho tímu	
Helena Košťaliková	Starostka obce
Peter Jurík	Zástupca starostky obce
Zoznam členov pracovných skupín	
Funkcia v strategickom plánovaní	Funkcia v pracovnom zaradení
Hospodárska skupina	
Lubomíra Šibíková - pracovníčka OÚ	zodpovedná za finančnú časť, finančné plánovanie, rozpočty
Daniela Ištoková - poslankyňa OZ	zodpovedná za finančnú časť, finančné plánovanie, rozpočty
Sociálna skupina	
Michal Bačík - poslanec OZ	zodpovedný za strategickú a programovú časť
František Ištok - poslanec OZ	zodpovedný za strategickú a programovú časť, zabezpečenie komunikácie s verejnosťou
Environmentálna skupina	
Emília Dubcová - kontrolór obce	riadenie procesu spracovania, zodpovedná za realizačnú časť
Mária Hričová - poslankyňa OZ	dohľad nad jednotlivými zámermi
Zoznam partnerov zapojených do spracovania PHRSR	
ÚPSVaR Považská Bystrica	
ŠÚ SR	

Zdroj: vlastné spracovanie



Príloha č.2 - Zoznam informačných zdrojov použitých v PHRSR

Zoznam analyzovaných koncepčných dokumentov				
Názov dokumentu / zdroj dát	Platnosť	Úroveň dokumentu	Oblasť dát / téma	Webová stránka
Stratégia Európa 2020	2020	európska		http://www.eu2020.gov.sk/
Partnerská dohoda SR na roky 2014 – 2020	2020	národná		http://www.partnerskadohoda.gov.sk/
Národná stratégia regionálneho rozvoja	2030	národná		http://www.telecom.gov.sk
Národný rozvojový plán	2020	národná		http://www.nsrr.sk/
Program hospodárskeho a sociálneho rozvoja Trenčianskeho samosprávneho kraja	2020	regionálna	Strategická časť, regionálny rozvoj	http://www.tsk.sk/buxus/docs/content/PHSR_TSK.pdf
Program hospodárskeho a sociálneho rozvoja obce Klieština 2011-2019	2019	lokálna	Analytická časť	http://www.kliestina.ocu.sk/index.php?ids=7
Sčítanie obyvateľov, domov a bytov 2011	----	národná	Demografia Bytový a domový fond	http://slovak.statistics.sk
Štatistický úrad SR	----	národná	Demografia	http://slovak.statistics.sk
Atlas SR	----	národná	Poloha obce	
Google Earth	----	nadnárodná	Poloha a vzdialenosti, doprava	http://www.maps.google.com
Obecný úrad Klieština	----	lokálna	Vybavenosť, strategické priority, finančná a rozpočtová oblasť	http://www.kliestina.ocu.sk/
Štandardy minimálnej vybavenosti obcí	----	národná	Domový a bytový fond	http://www.telecom.gov.sk/index/index.php?ids=75272
Cestovný poriadok	----	národná	Autobusové spojenia	http://www.cp.sk

Zdroj: vlastné spracovanie



Príloha č. 3 - Zoznam použitých skratiek

ESF - Európsky sociálny fond

ha - hektár

IP - Investičná priorita

KH - Kohézny fond

km - kilometer

LAU - lokálna štatistická územná jednotka

MF SR - Ministerstvo financií Slovenskej republiky

MH SR - Ministerstvo hospodárstva Slovenskej republiky

MŽP SR - Ministerstvo životného prostredia Slovenskej republiky

NFP - Nenávratný finančný príspevok

NSRR - Národný strategický referenčný rámec

NUTS - Nomenklatúra územných štatistických jednotiek

OÚ - Obecný úrad

PHSR - Plán hospodárskeho a sociálneho rozvoja

PHRSR - Plán hospodárskeho rozvoja a sociálneho rozvoja

PPA - Pôdohospodárska platobná agentúra

príp. - prípadne

SR - Slovenská republika

s.r.o. - spoločnosť s ručeným obmedzením

SWOT analýza - Analýza silných a slabých stránok, príležitostí a hrozieb

ŠODB - Sčítanie obyvateľov, domov a bytov

ŠÚ SR - Štatistický úrad Slovenskej republiky



Príloha č. 4 - Akčný plán na daný rozpočtový rok s výhľadom na 2 roky

Akčný plán pre Hospodársku oblasť v obci Klieština			
Priorita A) Rozvoj technickej infraštruktúry			
Opatrenie, aktivita	rok	zodpovedný	Financovanie v €
Opatrenie 1.1 - Vybudovanie kanalizačnej siete			
Aktivita 1.1.1 Vybudovanie kanalizačnej siete	2019-2020	Obec Klieština	1 000 000
Opatrenie 1.2 - Vybudovanie verejného vodovodu			
Aktivita 1.2.1 Vybudovanie siete verejného vodovodu	2019-2020	Obec Klieština	1 000 000
Opatrenie 1.3 - Vytvorenie územno-plánovacej dokumentácie obce			
Aktivita 1.3.1 Spracovanie územno- plánovacej dokumentácie	2019-2020	Obec Klieština	20 000
Priorita B) Podpora rozvoja cestovného ruchu			
Opatrenie 1.4- Vybudovanie turistických a náučných trás, s využitím kultúrno-historického, folklórneho a prírodného bohatstva			
Aktivita 1.4.1 Vybudovanie turistických trás	2017-2018	Obec Klieština	2000
Aktivita 1.4.2 Vybudovanie náučných chodníkov v okolí obce	2017-2018	Obec Klieština	2000
Priorita C) Zlepšenie možností dopravnej infraštruktúry			
Opatrenie 1.5 - Rekonštrukcia autobusových zastávok			
Aktivita 1.5.1 Rekonštrukcia autobusových zastávok v obci	2017-2018	Obec Klieština	9000
Opatrenie 1.6 - Výstavba parkoviska			
Aktivita 1.6.1 Vybudovanie parkoviska v obci	2017-2018	Obec Klieština	9000
Opatrenie 1.7 - Rekonštrukcia mostov			
Aktivita 1.7.2 Rekonštrukcia mostov	2017-2018	Obec Klieština	70 000
Akčný plán pre Sociálnu oblasť v obci Klieština			
Priorita D) Skvalitnenie vzhľadu obce			
Opatrenie 2.1 - Rekonštrukcia domu smútku			
Aktivita 2.2.1 Rekonštrukcia obecného domu smútku	2016-2017	Obec Klieština	142 501,9



Program hospodárskeho rozvoja a sociálneho rozvoja obce Klieština

Opatrenie 2.2 - Estetizácia cintorína

Aktivita 2.3.1	2016-2017	Obec Klieština	Súčasť PD/rozpočtu k predchádzajúcej aktivite
Revitalizácia priestorov cintorína			

Akčný plán pre Environmentálnu oblasť v obci Klieština
Priorita E) Zabezpečenie využívania obnoviteľných zdrojov energie

Opatrenie, aktivita	rok	zodpovedný	financovanie
----------------------------	-----	------------	--------------

Opatrenie 3.1 - Odstránenie čiernych skládok

Aktivita 3.1.1	2015-2016	Obec Klieština	51 663,6
Odstránenie čiernych skládok na území obce			

Priorita G) Zabezpečenie protipovodňovej ochrany

Opatrenie 3.2 - Vybudovanie zberného dvora

Aktivita 3.2.1	2016	Obec Klieština	20 000
Výstavba odvodňovacích kanálov			

Opatrenie 3.3 - Regulácia korýt miestnych tokov

Aktivita 3.3.1	2017-2019	Obec Klieština	1 023 256,88
Realizácia opatrení na reguláciu korýt miestnych potokov			



2. Ostatné prílohy

Príloha 5 - Zámer spracovania PHRSR

Názov dokumentu	Program hospodárskeho a sociálneho rozvoja obce Klieština 2015-2020
Forma spracovania	PHRSR bol spracovaný externými odborníkmi v spolupráci s pracovníkmi obce.
Riadenie procesu spracovania	Proces spracovania PHRSR prebehol za účasti pracovných skupín, ktoré mali za úlohu riadiť jednotlivé oblasti pôsobnosti: hospodársku, environmentálnu a sociálnu.
Obdobie spracovania	Spracovanie PHRSR prebiehalo v období od septembra do októbra 2015. Harmonogram spracovania je bližšie rozpracovaný v prílohe Ú3.
Financovanie spracovania	<ul style="list-style-type: none">- náklady na vlastné spracovanie – experti (vyjadrené v osobohodinách)- náklady na získanie informačných podkladov – štatistiky, analýzy, prognózy, dotazníky,- náklady na stretnutia – pracovné skupiny a verejnosť,- náklady na publicitu – tlač informačných materiálov, úprava elektronických médií.

Zdroj: vlastné spracovanie

Príloha 6 - Harmonogram spracovania PHRSR

Harmonogram spracovania PHRSR - rok 2015													
	I	II	III	IV	V	VI	VII	VIII	IX	X	XI	XII	
Úvod									X				
Analytická časť									X				
Strategická časť									X				
Programová časť									X				
Realizačná časť										X			
Finančná časť										X			
Záver										X			

Zdroj: Weisová, Bernátová: Strategické plánovanie samosprávy, Municipalia 2012

Príloha 7 - Metódy zapojenia verejnosti do prípravy PHRSR

Metóda	Informovanie verejnosti	Získavanie názorov verejnosti	Zohľadnenie názorov verejnosti
--------	-------------------------	-------------------------------	--------------------------------



Program hospodárskeho rozvoja a sociálneho rozvoja obce Klieština

Tlačené materiály	X		
Verejné informačné tabule	X		
Internetové stránky obce	X	X	X
Vystúpenia v obecnom rozhlase	X		
Stretnutia s kľúčovými ľuďmi, skupinami			
Dotazník pre záujmové skupiny		X	X
Dotazník pre širokú verejnosť		X	X

Zdroj: vlastné spracovanie

Príloha 8 - Štruktúra daňových príjmov obce v rokoch 2011 – 2014 (v EUR)

	2011	2012	2013	2014
prevod podielu dane z príjmov fyzických osôb	43 747,07	43 431,86	46 574,40	47 678,48
podiel na dani z nehnut. - z pozemkov	1 781,59	1 972,83	2 472,66	2 403,86
podiel na dani z nehnut. - zo stavieb	1 166,50	1 146,44	1 123,21	1 124,39
podiel na dani z nehnut. - z bytov a NP	-	-	-	-
daň za psa	312,00	375,00	425,00	390,00
daň za užívanie verejného priestranstva	-	-	-	-
□ podiel na poplatku za komunálny odpad	2 580,00	4 254,56	4 208,36	4 214,00
Daň za nevýherné hracie prístroje	-	-	-	-
daňové príjmy spolu	49 587,16	51 180,69	54 803,63	55 810,73

Zdroj: OÚ Klieština